NASLOVNA STRAN Z OSNOVNIMI PODATKI O NAČRTU

Načrt in številčna oznaka načrta:

9/2 NAČRT PROMETNEUREDITVE IN PROMETA V ČASU GRADNJE

.....

Investitor:

Mestna občina Koper

Verdijeva ulica 10, 6000 Koper

.....

Objekt:

UREDITEV KOLESARSKE POTI OB REGIONALNI CESTI R3-741 ODSEK 3751 BERTOKI – KOPER

.....

Vrsta projektne dokumentacije:

NAČRT UREDITVE PROMETA V ČASU GRADNJE

.....

Za gradnjo:

VZDRŽEVALNA DELA V JAVNO KORIST

.....

Izdelovalec načrta:

PS Prostor d.o.o. Pristaniška ulica 12, 6000 Koper

Gorazd Kobal, direktor

projektna skupina Prostor d.o.o. KOPER

.....

Vodja projekta:

Arno Rupnik, univ.dipl.inž.grad. PI P- 0108

.....

Pooblaščeni inženir:

Arno Rupnik, univ.dipl.inž.grad. PI P- 0108

.....

ARNO RUPNIK
univ.dipl.inž.grad.
IZS PI P-0108

Številka, kraj in datum izdelave načrta:

NG/012-2022 PU, Avgust 2025

S.3	VSEBINA NAČRTA

S SPLOŠNI DEL

S.1 Naslovna stran
S.3 Vsebina načrta
Priloga 1C
Priloga 2C

T TEKSTUALNI DEL

T.1 Tehnično poročilo

G GRAFIČNE PRILOGE

Zapora N-8
Zapora Z-4
Prerez T-T

G.1.1 Pregledna situacija M 1:2000

G.2.1 Situacija obstoječe prometne signalizacije km 1.10 - km 1.30 M 1:250
G.2.2 Situacija obstoječe prometne signalizacije km 1.28 - km 1.46 M 1:250
G.2.3 Situacija obstoječe prometne signalizacije km 1.44 - km 1.62 M 1:250
G.2.4 Situacija obstoječe prometne signalizacije km 1.60 - km 1.78 M 1:250
G.2.5 Situacija obstoječe prometne signalizacije km 1.78 - km 1.96 M 1:250
G.2.6 Situacija obstoječe prometne signalizacije km 1.96 - km 2.14 M 1:250
G.2.7 Situacija obstoječe prometne signalizacije km 2.14 - km 2.32 M 1:250
G.2.8 Situacija obstoječe prometne signalizacije km 2.30 - km 2.38 M 1:250

G.3.1 Situacija predvidene prometne ureditve P25 – P34 M 1:250
G.3.2 Situacija predvidene prometne ureditve P31 – P40 M 1:250
G.3.3 Situacija predvidene prometne ureditve P39 – P48 M 1:250
G.3.4 Situacija predvidene prometne ureditve P47 – P56 M 1:250
G.3.5 Situacija predvidene prometne ureditve P56 – P65 M 1:250
G.3.6 Situacija predvidene prometne ureditve P65 – P74 M 1:250
G.3.7 Situacija predvidene prometne ureditve P74 – P83 M 1:250
G.3.8 Situacija predvidene prometne ureditve P83 – P86 M 1:250
G.3.9 Situacija prevoznosti za merodajno vozilo P25 – P24 M 1:200

G.4.1	Situacija preglednosti priključka v km 1,214	M 1:250
G.4.2	Situacija preglednosti prehoda v km 1,312	M 1:250
G.4.3	Situacija preglednosti P32 – P41	M 1:250
G.4.4	Situacija preglednosti P42 – P51	M 1:250
G.4.5	Situacija preglednosti P52 – P61	M 1:250
G.4.6	Situacija preglednosti P59 – P68	M 1:250
G.4.7	Situacija preglednosti P67 – P76	M 1:250
G.4.8	Situacija preglednosti P74 – P80	M 1:250
G.4.9	Situacija preglednosti P80	M 1:250

G.5.1	Tabelarični popis prometnih znakov	1 – 4
G.5.2	Tabelarični popis prometnih znakov	2 – 4
G.5.3	Tabelarični popis prometnih znakov	3 – 4
G.5.4	Tabelarični popis prometnih znakov	4 – 4

G.6.1	Detajl postavitve prometnega znaka ob vozišču v naselju
G.6.2	Detajl postavitve prometnega znaka ob vozišču izven naselja
G.6.3	Detajl postavitve prometnega znaka ob mešani površini v naselju
G.6.4	Detajl postavitve prometnega znaka ob mešani površini izven naselja
G.6.5	Detajl talnih označb

G.7.1	Detajl klančin pri uvozu na individualne priključke
G.7.2	Detajl klančin na mešani površini
G.7.3	Detajl klančine za kolesarja

PRILOGA 1C

NASLOVNA STRAN NAČRTA

		NG/012-2022 PU
PODATKI O GRADNJI		
naziv gradnje		**Ureditev kolesarske steze s pločnikom ob regionalni cesti R3-741 odsek 3751 Bertoki – Koper**
kratek opis gradnje		**Ureditev kolesarske steze s pločnikom ob regionalni cesti R3-741 odsek 3751 Bertoki – Koper (Škocjan), pododsek od Arjola do Škocjana v dolžini 1,200 km (od km 1+240 m do km 2+380 m) je predvidena na levi strani regionalne ceste (gledano v smeri stacionaže ceste), in sicer pretežno kot razširitev cestnega koridorja na sosednje kotaknte površine. Poseg se nahaja v celoti znotraj varovalnega pasu ceste. Projektna rešitev vzpostavi kolesarsko stezo in površine za pešce, vključuje pa še izvedbo odvodnjavanja, javne raszvetljave (v naselju ter prehodu izven naselja) ter robne ureditve obcestnega pasu (rekonstrukcije priključkov, oporni zidovi ipd.). Projektna rešitev vključuje tudi rekonstrukcijo dveh avtobusnih postajališč.**
VRSTE GRADNJE *označiti vse ustrezne vrste gradnje*	☐	**NOVOGRADNJA - NOVOZGRAJEN OBJEKT**
	☐	**NOVOGRADNJA - PRIZIDAVA**
	☑	**VZDRŽEVALNA DELA V JAVNO KORIST (VDJK)**
	☐	**SPREMEMBA NAMEMBNOSTI**
	☐	**ODSTRANITEV CELOTNEGA OBJEKTA**
	☐	**LEGALIZACIJA**
	☐	**MANJŠA REKONSTRUKCIJA**
PODATKI O PROJEKTNI DOKUMENTACIJI		
vrsta dokumentacije		**PZI (Projektna dokumentacija za izvedbo gradnje)**
številka projekta		**NG/012-2022**
PODATKI O NAČRTU		
strokovno področje načrta		**9-Načrt s področja prometnega inženirstva**
naziv načrta		**Načrt prometne zapore**
številka načrta		**NG/012-2012 PU**
datum izdelave		**Avgust 2025**
datum spremembe		
PODATKI O PROJEKTANTU NAČRTA		
projektant načrta (naziv družbe)		**PS Prostor d.o.o.**
naslov		**Pristaniška ulica 12**
odgovorna oseba projektanta načrta		**Gorazd Kobal**
podpis odgovorne osebe projektanta načrta		projektna skupina Prostor d.o.o. KOPER
PODATKI O IZDELOVALCU NAČRTA		
ime in priimek pooblaščenega arhitekta, pooblaščenega inženirja		**Arno Rupnik univ. dipl. inž. Grad**
identifikacijska številka		**IZS PI P-0108**
podpis pooblaščenega arhitekta, pooblaščenega inženirja		ARNO RUPNIK univ.dipl.inž.grad. IZS PI P-0108

PRILOGA 2C

IZJAVA PROJEKTANTA NAČRTA IN POOBLAŠČENEGA STOKOVNJAKA, KI JE IZDELAL NAČRT V PZI IN PID

PROJEKTANT NAČRTA	
projektant načrta (naziv družbe)	**PS Prostor d.o.o**
naslov	**Pristaniška ulica 12, 6000 Koper**
odgovorna oseba projektanta načrta	**Gorazd Kobal**

IN POOBLAŠČENI STROKOVNJAK, KI JE IZDELAL NAČRT	
pooblaščeni strokovnjak	**Arno Rupnik univ. dipl. inž. Grad**

IZJAVLJAVA:

da načrt Ureditev kolesarske steze s pločnikomi ob regionalni cesti R3-741 odsek 3751 Bertoki – Koper

vrsta dokumentacije	**PZI (Projektna dokumentacija za izvedbo gradnje)**
strokovno področje načrta	**9-Načrt s področja prometnega inženirstva**
naziv načrta	**VZDRŽEVALNA DELA V JAVNO KORIST (VDJK)**
številka načrta	**NG/012-2012 PU**
datum izdelave	**Avgust 2025**

upošteva relevantne predpise in druge normativne dokumente ter da so upoštevane ustrezne bistvene in druge zahteve.

pooblaščeni strokovnjak	**Arno Rupnik univ. dipl. inž. grad.**
identifikacijska številka	**IZS PI P-0108**
podpis pooblaščenega strokovnjaka	ARNO RUPNIK univ.dipl.inž.grad. IZS PI P-0108
odgovorna oseba projektanta načrta	**Gorazd Kobal**
podpis odgovorne osebe projektanta načrta	Gorazd Kobal, direktor projektna skupina Prostor d.o.o. KOPER

T TEKSTUALNI DEL

T.1 TEHNIČNO POROČILO

Zaradi izvajanja del pri gradnji kolesarske steze je v času gradnje predvidena začasna prometna ureditev. Dela se bodo izvajala ob obstoječi cesti.

Dela se bodo večinoma izvajala ob robu cestnega sveta. Zaradi predvidenih del je potrebno začasno spremeniti obstoječi prometni režim tako, da bo možna gradnja ter da bo promet varen in čim manj moten.

Začasna prometna ureditev je tako predvidena na državni cesti R 3-625, odsek 3751 Bertoki – Koper.

Dela se bodo izvajala fazno glede na potek del, različnim fazam se bodo prilagajale prometne ureditve, ki so predvidene kot modificirane tipske zapore. Modificirane tipske zapore se bodo določile glede na vrsto in obseg del, ki so v domeni izvajalca. Izvajalec bo moral izdelati natančne elaborate, ki bodo dejansko prilagojeni potrebnim zaporam glede na predviden obseg del in čas trajanja teh de. Le te bodo bile izdelane v času izdelave vloge za zaporo, ki jih bo moral izdelati izvajalec v skladu z dogovorom z lokalno skupnostjo, investitorjem ter inženirjem. Glede na terminski plan je trenutno ocenjeno da bodo vsa dela trajala cca 120 dni. Stroški zapore so ocenjeni glede na ocenjen čas izvedbe del.

Izvajalec del bo izdelal načrt začasne prometne ureditve v skladu s Pravilnikom o zaporah na cestah (Ur. list RS, št. 4/16, 132/22-ZCes-2) ter pridobil dovoljenja za zapore pri upravljalcih cest. Zapore na cestah lahko postavlja koncesionar, stroški zapor se zaračunavajo po veljavnem ceniku.

Glede na etapnost izvedbe se bo ob levi strani izdelala kolesarska steza ter pločnik. Dela bodo ob vozišču in ne bodo bistveno vplivala na promet. V tem času je na celotnem odseku predvidena postavitev tipske zapore N-8 (v naselju) ter Z-4 na delu izven naselja ter obvestilo o gradbišču (3503 Informacija o delovni zapori ceste) na vseh smereh.

Dela se bodo izvajala na levi polovici Promet bo potekal po obstoječi cesti, dvosmerni promet urejen na preostalem vozišču. Glede na izmerjen PLDP (v letu 2021 7490) bi v skladu s Pravilnikom o zaporah na cestah (ur. list RS, št. 4/16, 132/22-ZCes-2) širina preostalega vozišča morala znašati 3,00 + 3,00. Širina obstoječega vozišča znaša 6.50 m. To pomeni, da taka ureditev ne bi prišla v poštev ter bi moral izvajalec promet urediti s semaforji. Smatramo, da bi to občutneje poslabšalo prometne razmere. Predlagamo, da se vzpostavi zapora na način, da znaša širina prometnih pasov 2,75 + 2,75 (prerez T-T) ter hitrost ob delovišču zmanjša na 40 km/h. Dela bi se izvajala fazno v dolžini cca 500 m.

Detajlni opis prometnih znakov v času izvedbe del:

Zapora N-8

1 70 m pred zaporo je znak 1125 (Delo na cesti) z rumenim utripalcem 7202
2 50 m pred zaporo je znak 3306-2 (Preusmeritev prometa) z dopolnilno tablo 4101 (Razdalja med znakom in začetkom delom ceste, na katerega se znak nanaša)
3 gradbišče je zavarovano s pomično zaporo 7102 (Bočna zapora) z rumenim utripalcem 7202 (6x) v dolžini cca 500 m.

Zapora Z-4

1 cca 400 m pred zaporo je znak 1125 (Delo na cesti) z rumenim utripalcem 7202 ter z dopolnilno tablo 4101 (Razdalja med znakom in začetkom delom ceste, na katerega se znak nanaša)
2 200 m pred zaporo je znak 1109 (zoženje vozišča)
3 100 m pred zaporo je znak 2232-5 (omejitev hitrosti na 50 km/h)
4 gradbišče je zavarovano s pomično zaporo 7102 (Bočna zapora) z rumenim utripalcem 7202 (6x) v dolžini cca 500 m.

Predvideni znaki so drugega velikostnega reda in sicer premera 60 cm ter trikotne oblike 90x90x90 cm.

Znaki so postavljeni na tipskih plastičnih podstavkih.

Za pridobitev dovoljenja za postavitev začasne prometne signalizacije bo potrebno izdelati Načrt spremembe prometne signalizacije v skladu s Pravilnikom o zaporah na cestah (Uradni list RS št. 4/16 in 132/22-ZCest-2) ter v skladu s pravilnikom o prometni signalizaciji in opremi (Uradni list št. 99/2015, 46/17, 59/18, 63/19 in 150/21).

G GRAFIČNE PRILOGE

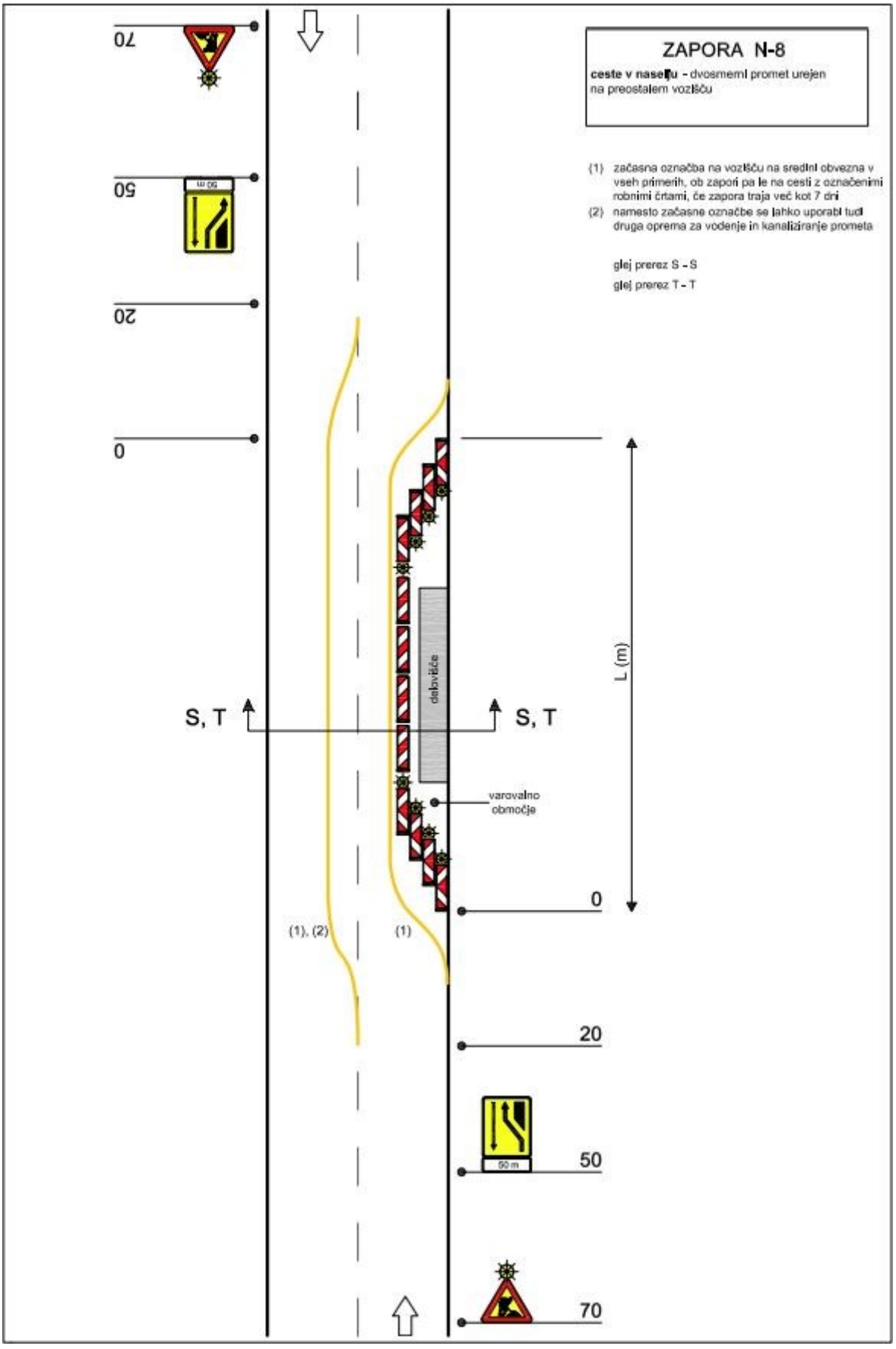
ZAPORA N-8
ceste v naselju - dvosmerni promet urejen na preostalem vozišču
(1) začasna označba na vozišču na sredini obvezna v vseh primerih, ob zapori pa le na cesti z označenimi robnimi črtami, če zapora traja več kot 7 dni
(2) namesto začasne označbe se lahko uporabi tudi druga oprema za vodenje in kanaliziranje prometa
glej prerez S - S
glej prerez T - T
70
50
50 m
20
0
S, T
S, T
delavišče
varovalno območje
L (m)
0
(1), (2)
(1)
20
50
50 m
70

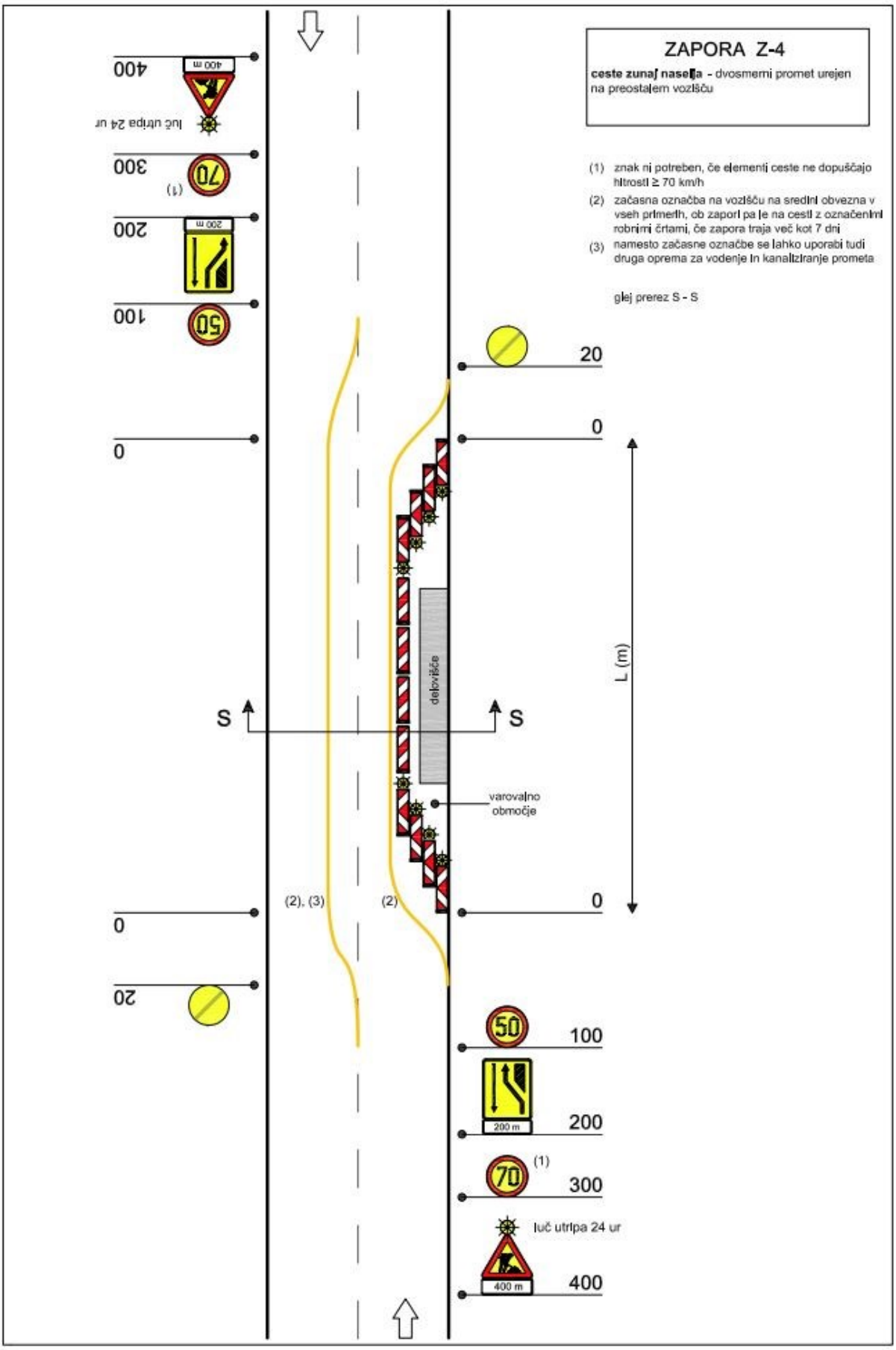
ZAPORA Z-4
ceste zunaj naselja - dvosmerni promet urejen na preostalem vozišču
(1) znak ni potreben, če elementi ceste ne dopuščajo hitrosti ≥ 70 km/h
(2) začasna označba na vozišču na sredini obvezna v vseh primerih, ob zapori pa je na cesti z označenimi robnimi črtami, če zapora traja več kot 7 dni
(3) namesto začasne označbe se lahko uporabi tudi druga oprema za vodenje in kanalizranje prometa
glej prerez S - S
20
0
L (m)
delovišče
S
S
varovalno območje
(2), (3)
(2)
0
100
200
(1)
300
luč utripa 24 ur
400
400 m
200 m

Prerez **T – T**

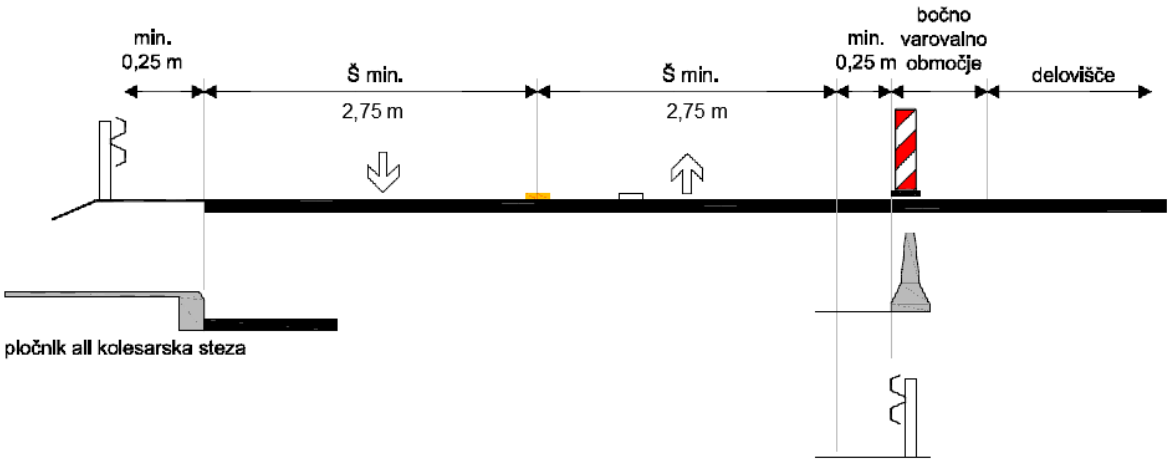
min.
0,25 m
Š min.
2,75 m
Š min.
2,75 m
min.
0,25 m
bočno
varovalno
območje
delovišče
pločnik all kolesarska steza

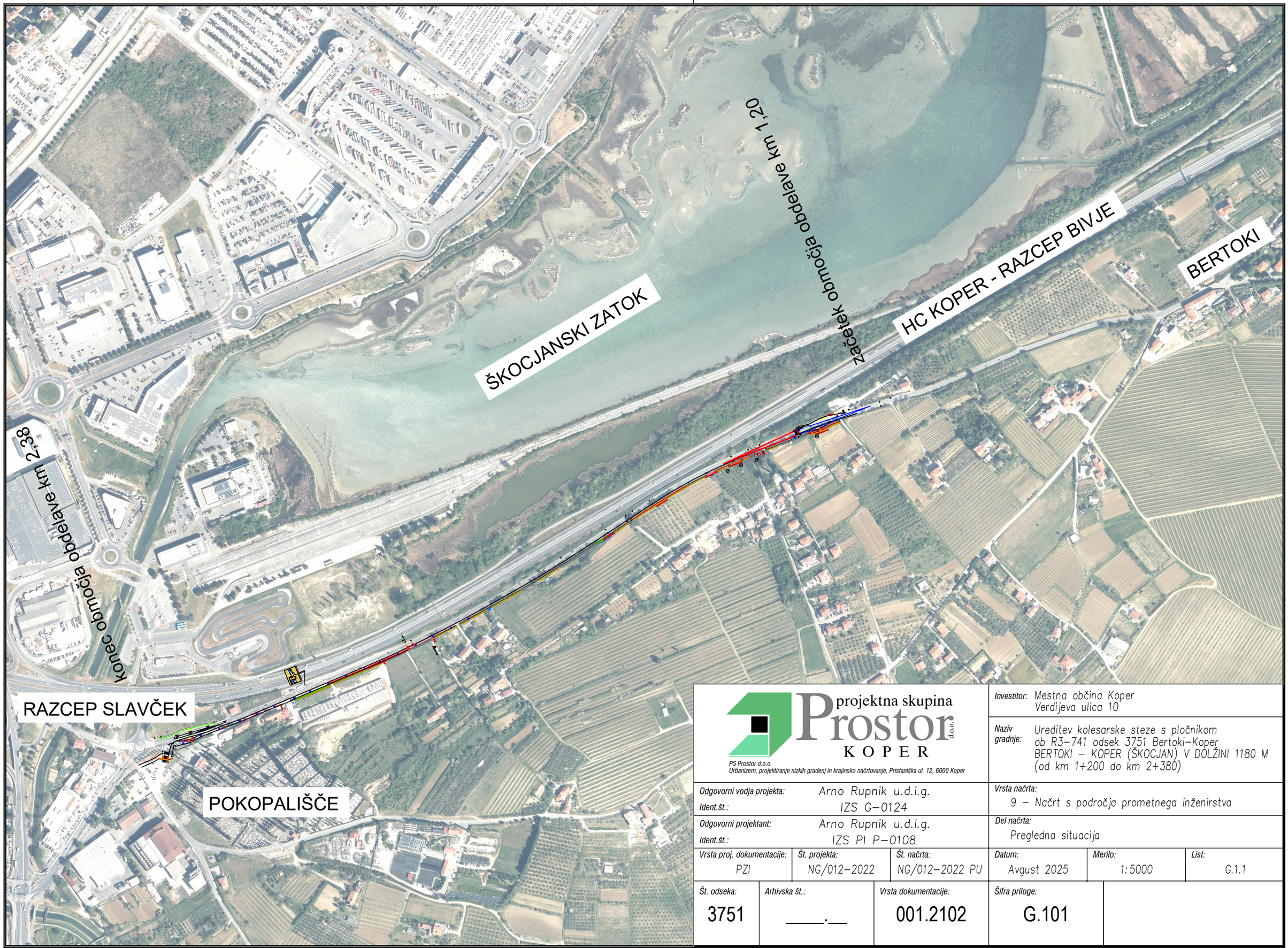

G.2_Prometna ureditev_po_REC_18032026
S:\Projekti\Nizke gradnje\NG_012_2022_Kolesarska Skocijan_ Arjol\24_Po Recenziji\2 Načrti\9 Načrt s področja prometnega inženirstva ZP

projektna skupina Prostor d.o.o. KOPER

PS Prostor d.o.o.
Urbanizem, projektiranje nizkih gradenj in krajinsko načrtovanje, Pristaniška ul. 12, 6000 Koper

Investitor:	Mestna občina Koper Verdijeva ulica 10
Naziv gradnje:	Ureditev kolesarske steze s pločnikom ob R3–741 odsek 3751 Bertoki–Koper BERTOKI – KOPER (ŠKOCJAN) V DOLŽINI 1180 M (od km 1+200 do km 2+380)
Odgovorni vodja projekta:	Arno Rupnik u.d.i.g.
Ident.št.:	IZS G–0124
Odgovorni projektant:	Arno Rupnik u.d.i.g.
Ident.št.:	IZS PI P–0108
Vrsta načrta:	9 – Načrt s področja prometnega inženirstva
Del načrta:	Pregledna situacija

Vrsta proj. dokumentacije:	*Št. projekta:*	*Št. načrta:*	*Datum:*	*Merilo:*	*List:*
PZI	NG/012–2022	NG/012–2022 PU	Avgust 2025	1:5000	G.1.1

Št. odseka:	*Arhivska št.:*	*Vrsta dokumentacije:*	*Šifra priloge:*
3751	____.__	001.2102	G.101

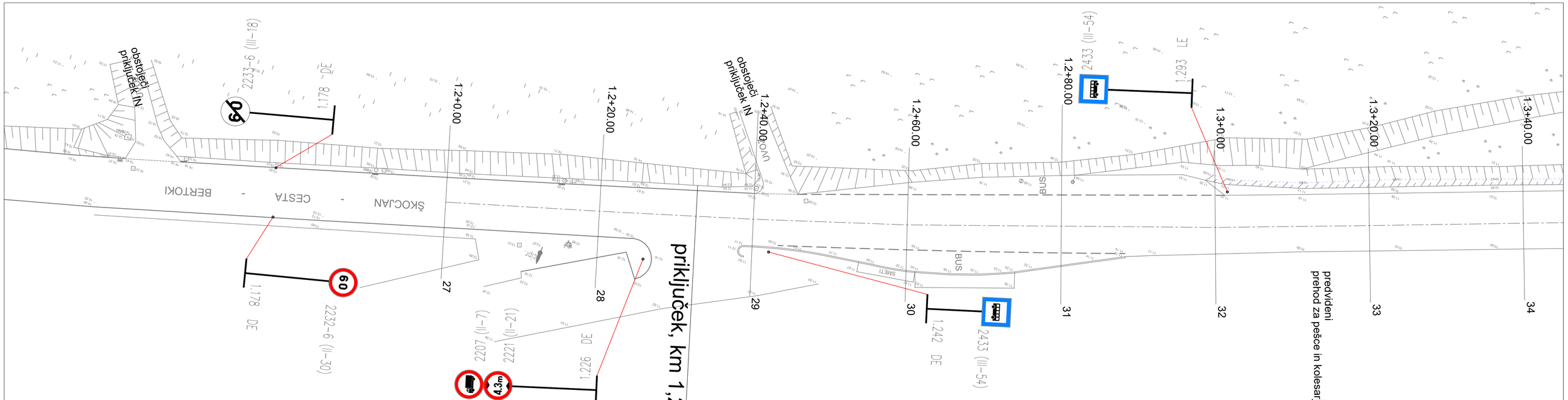

projektna skupina Prostor d.o.o. KOPER

PS Prostor d.o.o.
Urbanizem, projektiranje nizkih gradenj in krajinsko načrtovanje, Pristaniška ul. 12, 6000 Koper

Investitor:	Mestna občina Koper Verdijeva ulica 10
Naziv gradnje:	Ureditev kolesarske steze s pločnikom ob R3-741 odsek 3751 Bertoki-Koper Odsek od Arjola do Škocjana v dolžini 1,20 km (od km 01+180 do km 2+380)
Odgovorni vodja projekta:	Arno Rupnik u.d.i.g.
Ident.št.:	IZS G-0124
Odgovorni projektant:	Arno Rupnik u.d.i.g.
Ident.št.:	IZS PI P-0108
Vrsta načrta:	9 – Načrt s področja prometnega inženirstva
Del načrta:	Obstoječa prometna signalizacija km 1.1 – km 1.3
Vrsta proj. dokumentacije:	PZI
Št. projekta:	NG/012-2022
Št. načrta:	NG/012-2022 PU
Datum:	Avgust 2025
Merilo:	1:250
List:	G.2.1
Št. odseka:	3751
Arhivska št.:	____.__
Vrsta dokumentacije:	004.2102
Šifra priloge:	G.102.2.1

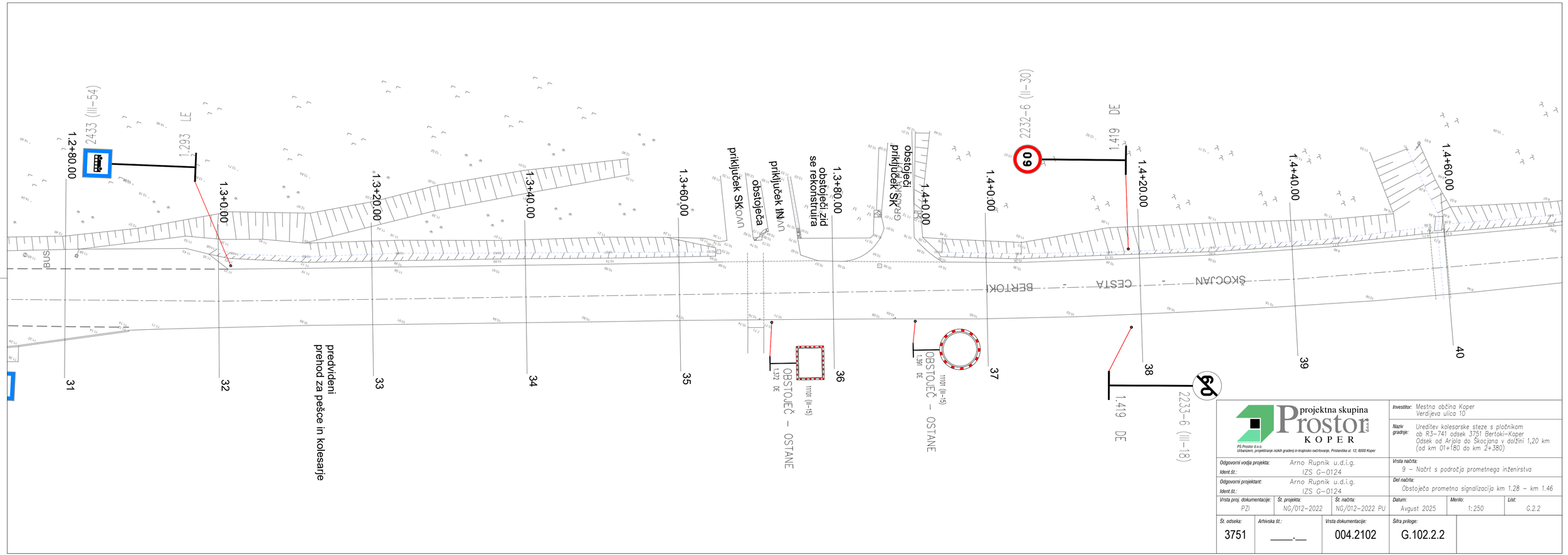

projektna skupina Prostor d.o.o. KOPER

PS Prostor d.o.o.
Urbanizem, projektiranje nizkih gradenj in krajinsko načrtovanje, Pristaniška ul. 12, 6000 Koper

Investitor:	Mestna občina Koper Verdijeva ulica 10
Naziv gradnje:	Ureditev kolesarske steze s pločnikom ob R3-741 odsek 3751 Bertoki-Koper Odsek od Arjola do Škocjana v dolžini 1,20 km (od km 01+180 do km 2+380)
Odgovorni vodja projekta:	Arno Rupnik u.d.i.g.
Ident.št.:	IZS G-0124
Odgovorni projektant:	Arno Rupnik u.d.i.g.
Ident.št.:	IZS G-0124
Vrsta načrta:	9 – Načrt s področja prometnega inženirstva
Del načrta:	Obstoječa prometna signalizacija km 1.28 – km 1.46

Vrsta proj. dokumentacije:	Št. projekta:	Št. načrta:	Datum:	Merilo:	List:
PZI	NG/012-2022	NG/012-2022 PU	Avgust 2025	1:250	G.2.2

Št. odseka:	Arhivska št.:	Vrsta dokumentacije:	Šifra priloge:
3751	____.__	004.2102	G.102.2.2

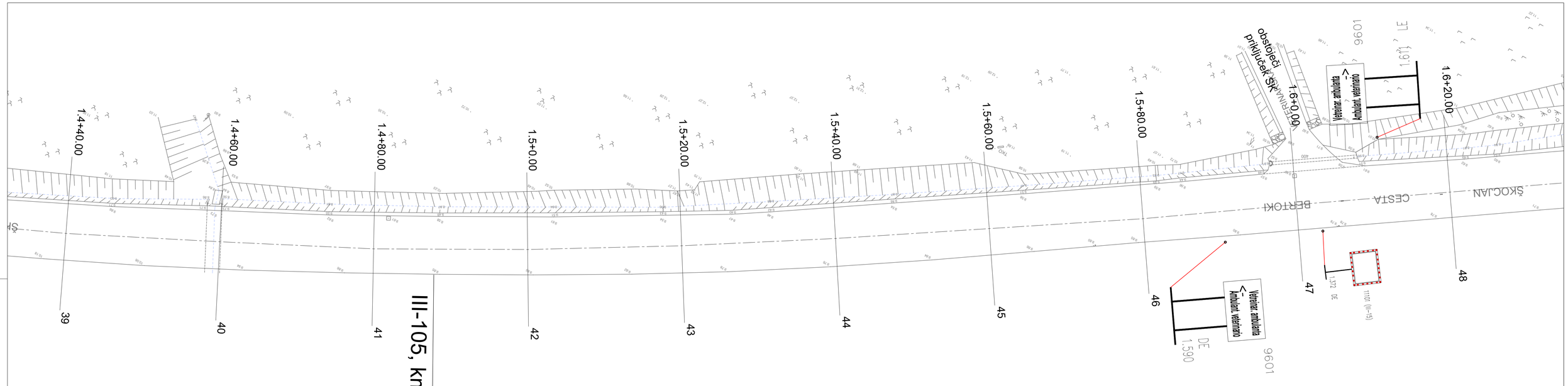

projektna skupina Prostor KOPER

PS Prostor d.o.o.
Urbanizem, projektiranje nizkih gradenj in krajinsko načrtovanje, Pristaniška ul. 12, 6000 Koper

Odgovorni vodja projekta: Arno Rupnik u.d.i.g.	Investitor: Mestna občina Koper, Verdijeva ulica 10
Ident.št.: IZS G-0124	Naziv gradnje: Ureditev kolesarske steze s pločnikom ob R3-741 odsek 3751 Bertoki–Koper Odsek od Arjola do Škocjana v dolžini 1,20 km (od km 01+180 do km 2+380)
Odgovorni projektant: Arno Rupnik u.d.i.g.	Vrsta načrta: 9 – Načrt s področja prometnega inženirstva
Ident.št.: IZS G-0124	Del načrta: Obstoječa prometna signalizacija km 1.44 – km 1.62

Vrsta proj. dokumentacije:	Št. projekta:	Št. načrta:	Datum:	Merilo:	List:
PZI	NG/012-2022	NG/012-2022 PU	Avgust 2025	1:250	G.2.3

Št. odseka:	Arhivska št.:	Vrsta dokumentacije:	Šifra priloge:
3751	____.__	004.2102	G.102.2.3

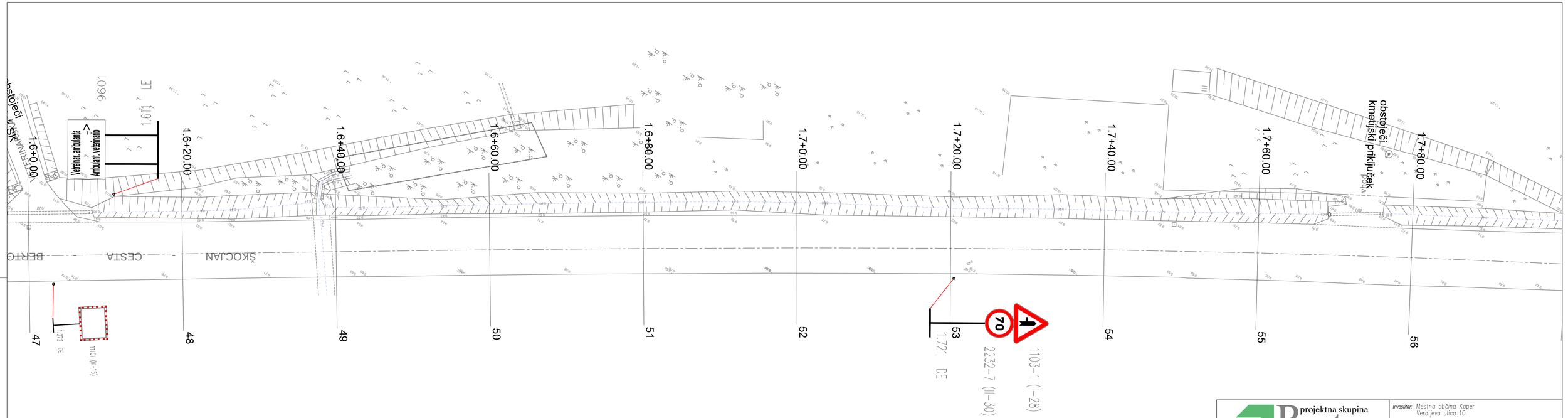

projektna skupina Prostor d.o.o. KOPER

PS Prostor d.o.o.
Urbanizem, projektiranje nizkih gradenj in krajinsko načrtovanje, Pristaniška ul. 12, 6000 Koper

Investitor:	Mestna občina Koper Verdijeva ulica 10
Naziv gradnje:	Ureditev kolesarske steze s pločnikom ob R3-741 odsek 3751 Bertoki-Koper Odsek od Arjola do Škocjana v dolžini 1,20 km (od km 01+180 do km 2+380)
Odgovorni vodja projekta:	Arno Rupnik u.d.i.g.
Ident.št.:	IZS G-0124
Odgovorni projektant:	Arno Rupnik u.d.i.g.
Ident.št.:	IZS G-0124
Vrsta načrta:	9 – Načrt s področja prometnega inženirstva
Del načrta:	Obstoječa prometna signalizacija km 1.60 – km 1.78

Vrsta proj. dokumentacije:	Št. projekta:	Št. načrta:	Datum:	Merilo:	List:
PZI	NG/012-2022	NG/012-2022 PU	Avgust 2025	1:250	G.2.4

Št. odseka:	Arhivska št.:	Vrsta dokumentacije:	Šifra priloge:
3751	____.__	004.2102	G.102.2.4

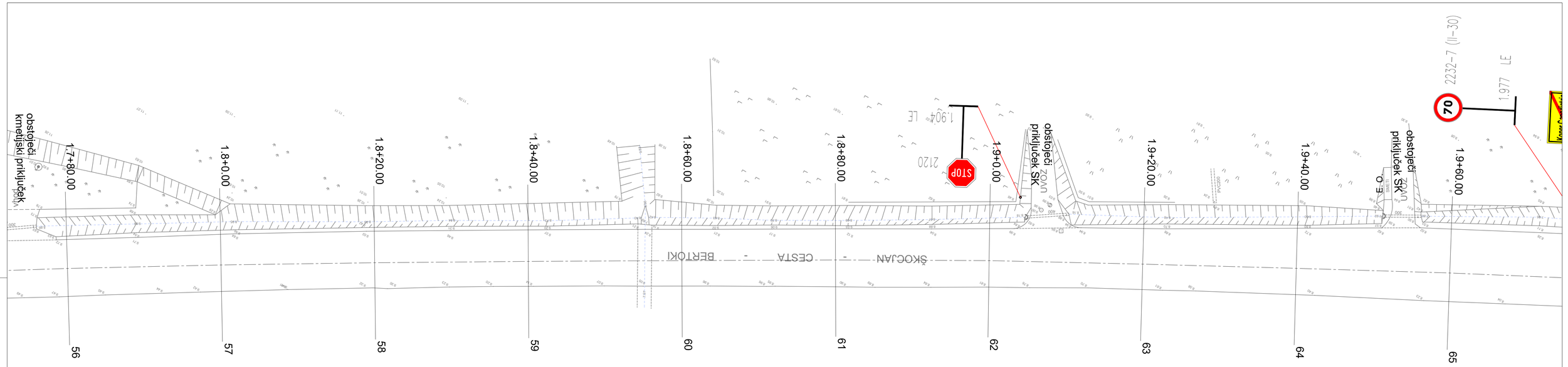

projektna skupina Prostor d.o.o. KOPER

PS Prostor d.o.o.
Urbanizem, projektiranje nižjih gradenj in krajinsko načrtovanje, Pristaniška ul. 12, 6000 Koper

Investitor:	Mestna občina Koper Verdijeva ulica 10
Naziv gradnje:	Ureditev kolesarske steze s pločnikom ob R3-741 odsek 3751 Bertoki-Koper Odsek od Arjola do Škocjana v dolžini 1,20 km (od km 01+180 do km 2+380)
Odgovorni vodja projekta:	Arno Rupnik u.d.i.g.
Ident.št.:	IZS G-0124
Odgovorni projektant:	Arno Rupnik u.d.i.g.
Ident.št.:	IZS G-0124
Vrsta načrta:	9 – Načrt s področja prometnega inženirstva
Del načrta:	Obstoječa prometna signalizacija km 1.78 – km 1.96

Vrsta proj. dokumentacije:	Št. projekta:	Št. načrta:	Datum:	Merilo:	List:
PZI	NG/012-2022	NG/012-2022 PU	Avgust 2025	1:250	G.2.5

Št. odseka:	Arhivska št.:	Vrsta dokumentacije:	Šifra priloge:
3751	____.__	004.2102	G.102.2.5

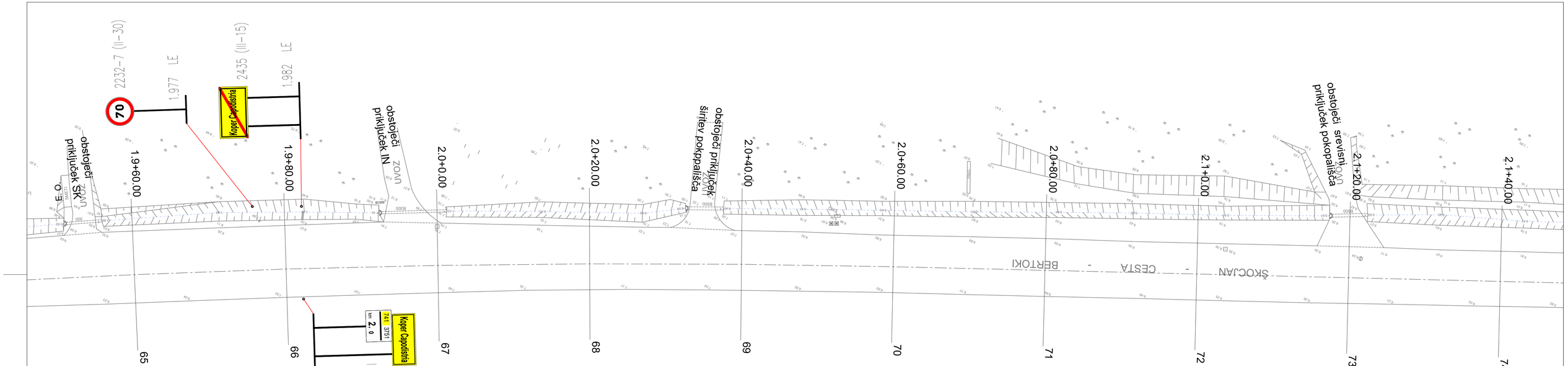

projektna skupina Prostor d.o.o. KOPER

PS Prostor d.o.o.
Urbanizem, projektiranje nizkih gradenj in krajinsko načrtovanje, Pristaniška ul. 12, 6000 Koper

Investitor:	Mestna občina Koper Verdijeva ulica 10
Naziv gradnje:	Ureditev kolesarske steze s pločnikom ob R3-741 odsek 3751 Bertoki-Koper Odsek od Arjola do Škocjana v dolžini 1,20 km (od km 01+180 do km 2+380)
Odgovorni vodja projekta:	Arno Rupnik u.d.i.g.
Ident.št.:	IZS G-0124
Odgovorni projektant:	Arno Rupnik u.d.i.g.
Ident.št.:	IZS G-0124
Vrsta načrta:	9 – Načrt s področja prometnega inženirstva
Del načrta:	Obstoječa prometna signalizacija km 1.96 – km 2.14

Vrsta proj. dokumentacije:	Št. projekta:	Št. načrta:	Datum:	Merilo:	List:
PZI	NG/012-2022	NG/012-2022 PU	Avgust 2025	1:250	G.2.6

Št. odseka:	Arhivska št.:	Vrsta dokumentacije:	Šifra priloge:
3751	____.__	004.2102	G.102.2.6

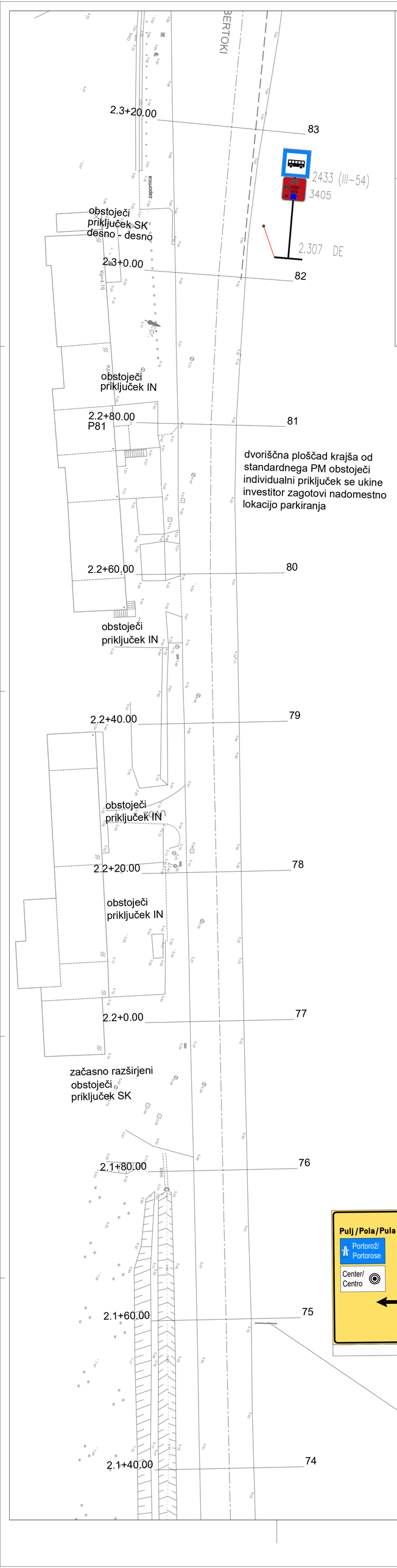

Investitor:	Mestna občina Koper Verdijeva ulica 10
Naziv gradnje:	Ureditev kolesarske steze s pločnikom ob RS-741 odsek 3751 Bertoki–Koper (odsek 01 od km 1+180 do km 2+380)
Vrsta načrta:	G – Načrt s področja prometnega inženirstva
Del načrta:	Obstoječa prometna signalizacija km 2.14 – km 2.32
Datum:	August 2025
Merilo:	1:250
List:	G.2.7
Odgovorna vodja projekta:	Arno Rupnik u.d.i.g.
Ident. št.:	IZS G-0124
Odgovorni projektant:	Arno Rupnik u.d.i.g.
Ident. št.:	IZS G-0124
Št. projekta:	NG/012-2022
Št. načrta:	NG/012-2022 PU
Vrsta proj. dokumentacije:	PZI
Arhivska št.:	—.—
Vrsta dokumentacije:	004.2102
Št. odseka:	3751
Šifra priloge:	G.102.2.7

Prostor projektna skupina d.o.o. KOPER
PS Prostor d.o.o. Ulica bratov Grumov 1, 6000 Koper
Družbenik, projektiranje, inženiring in svetovanje, Pristaniška ul. 12, 6000 Koper

S:\Projekti\Nizke gradnje\NG_012_2022_Kolesarska Skocjan_ Arjol\24_Po Recenziji\2 Načrti\9 Načrt s področja prometnega inženirstva ZP\Prometna obstoječa.dwg

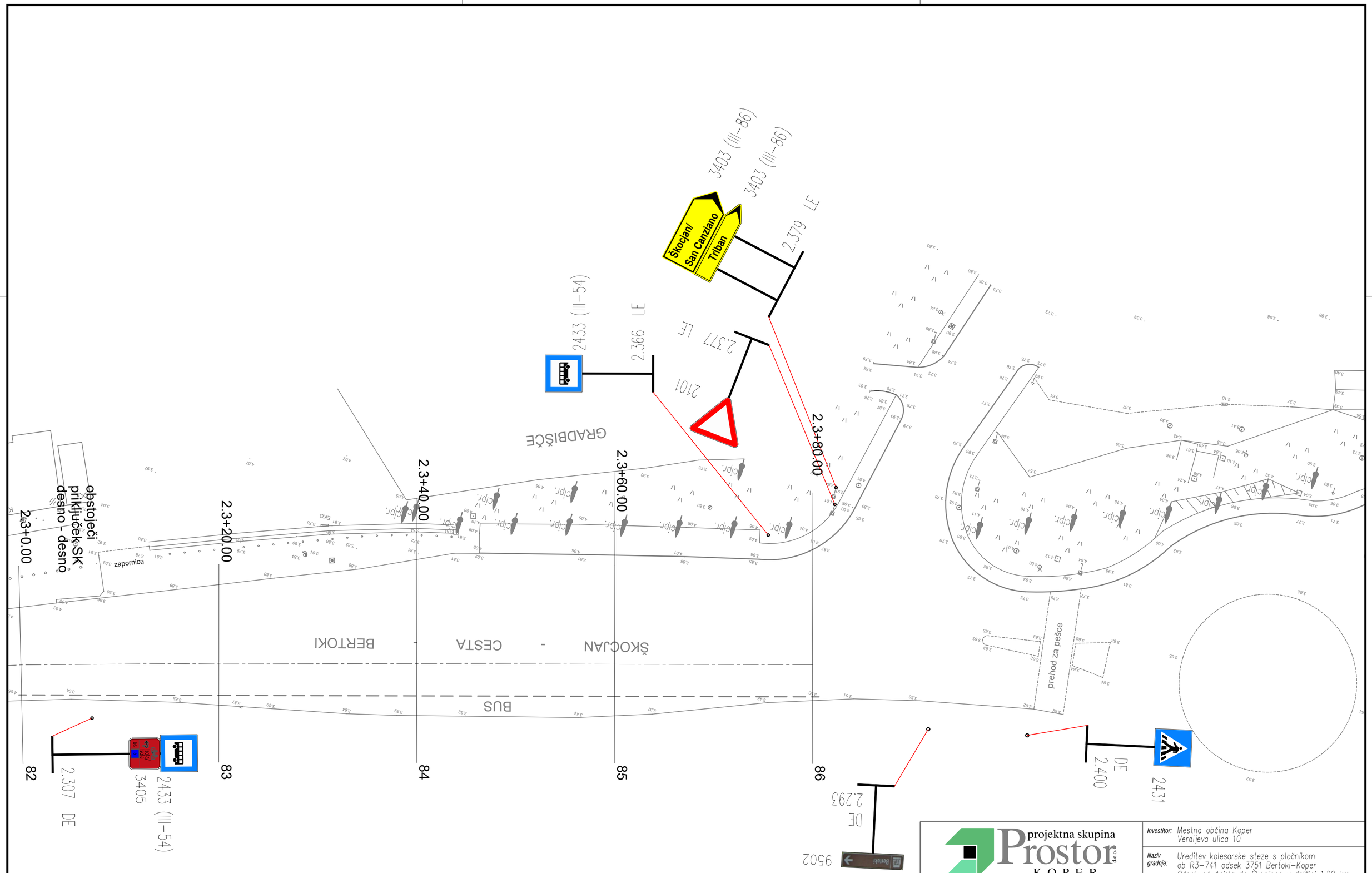

projektna skupina Prostor d.o.o. KOPER PS Prostor d.o.o. Urbanizem, projektiranje nizkih gradenj in krajinsko načrtovanje, Pristaniška ul. 12, 6000 Koper			Investitor: Mestna občina Koper Verdijeva ulica 10		
			Naziv gradnje: Ureditev kolesarske steze s pločnikom ob R3-741 odsek 3751 Bertoki-Koper Odsek od Arjola do Škocjana v dolžini 1,20 km (od km 01+180 do km 2+380)		
Odgovorni vodja projekta: Arno Rupnik u.d.i.g. Ident.št.: IZS G-0124			Vrsta načrta: 9 – Načrt s področja prometnega inženirstva		
Odgovorni projektant: Arno Rupnik u.d.i.g. Ident.št.: IZS G-0124			Del načrta: Obstoječa prometna signalizacija km 2.30 – km 2.39		
Vrsta proj. dokumentacije: PZI	Št. projekta: NG/012-2022	Št. načrta: NG/012-2022 PU	Datum: Avgust 2025	Merilo: 1:250	List: G.2.8
Št. odseka: 3751	Arhivska št.: ____.__	Vrsta dokumentacije: 004.2102	Šifra priloge: G.102.2.8		

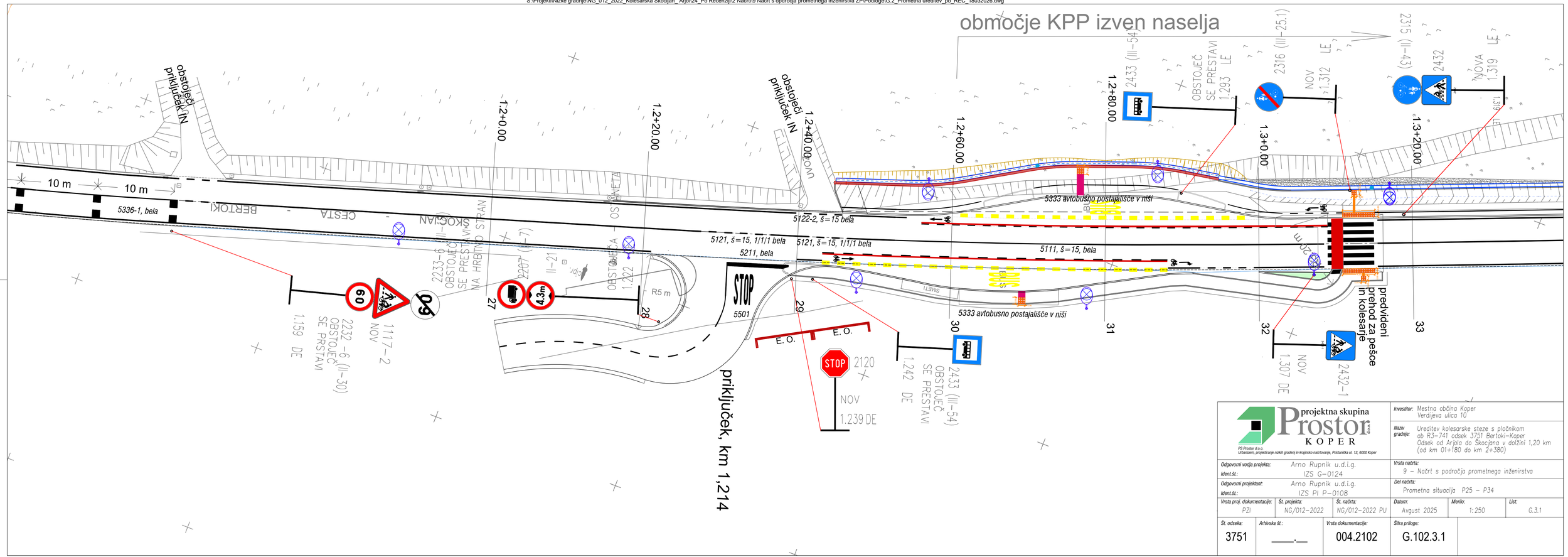

projektna skupina Prostor d.o.o. KOPER

PS Prostor d.o.o.
Urbanizem, projektiranje nizkih gradenj in krajinsko načrtovanje, Pristaniška ul. 12, 6000 Koper

Investitor:	Mestna občina Koper Verdijeva ulica 10
Naziv gradnje:	Ureditev kolesarske steze s pločnikom ob R3-741 odsek 3751 Bertoki-Koper Odsek od Arjola do Škocjana v dolžini 1,20 km (od km 01+180 do km 2+380)
Odgovorni vodja projekta:	Arno Rupnik u.d.i.g.
Ident.št.:	IZS G-0124
Odgovorni projektant:	Arno Rupnik u.d.i.g.
Ident.št.:	IZS PI P-0108
Vrsta načrta:	9 – Načrt s področja prometnega inženirstva
Del načrta:	Prometna situacija P25 – P34

Vrsta proj. dokumentacije:	Št. projekta:	Št. načrta:	Datum:	Merilo:	List:
PZI	NG/012-2022	NG/012-2022 PU	Avgust 2025	1:250	G.3.1

Št. odseka:	Arhivska št.:	Vrsta dokumentacije:	Šifra priloge:
3751	____.__	004.2102	G.102.3.1

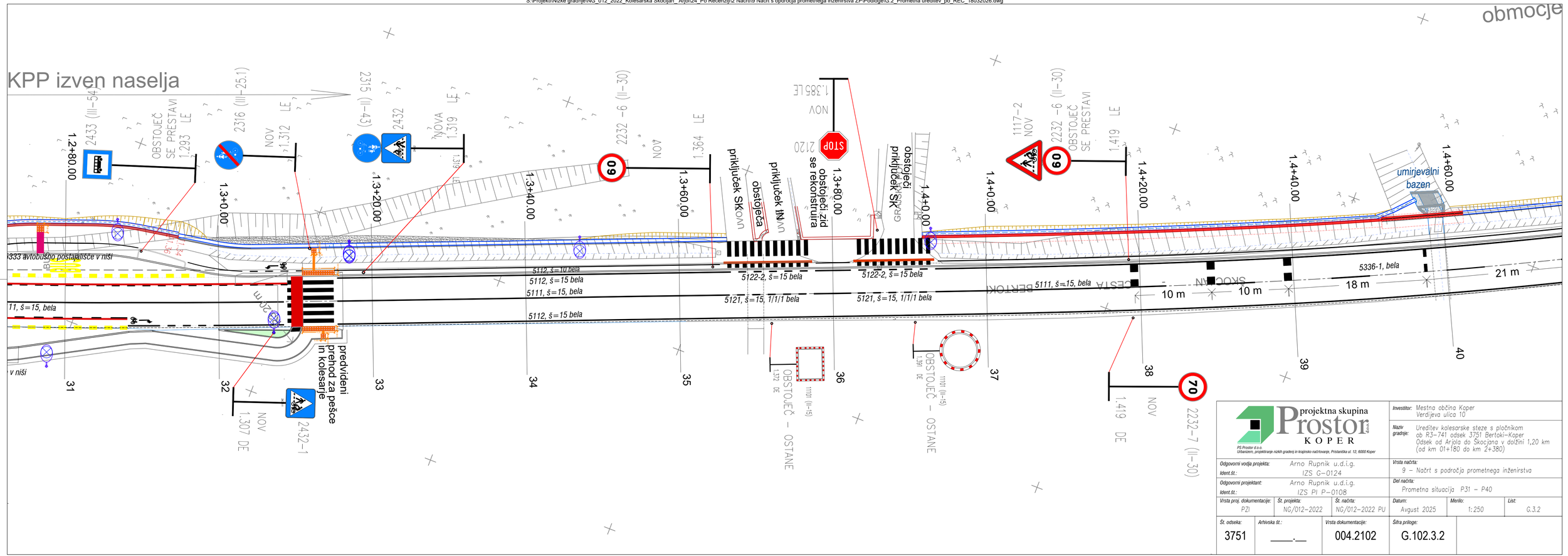

projektna skupina Prostor d.o.o. KOPER

PS Prostor d.o.o.
Urbanizem, projektiranje nizkih gradenj in krajinsko načrtovanje, Pristaniška ul. 12, 6000 Koper

Investitor:	Mestna občina Koper Verdijeva ulica 10
Naziv gradnje:	Ureditev kolesarske steze s pločnikom ob R3–741 odsek 3751 Bertoki–Koper Odsek od Arjola do Škocjana v dolžini 1,20 km (od km 0I+180 do km 2+380)
Odgovorni vodja projekta:	Arno Rupnik u.d.i.g.
Ident.št.:	IZS G–0124
Odgovorni projektant:	Arno Rupnik u.d.i.g.
Ident.št.:	IZS PI P–0108
Vrsta načrta:	9 – Načrt s področja prometnega inženirstva
Del načrta:	Prometna situacija P31 – P40
Vrsta proj. dokumentacije:	PZI
Št. projekta:	NG/012–2022
Št. načrta:	NG/012–2022 PU
Datum:	Avgust 2025
Merilo:	1:250
List:	G.3.2
Št. odseka:	3751
Arhivska št.:	____.__
Vrsta dokumentacije:	004.2102
Šifra priloge:	G.102.3.2

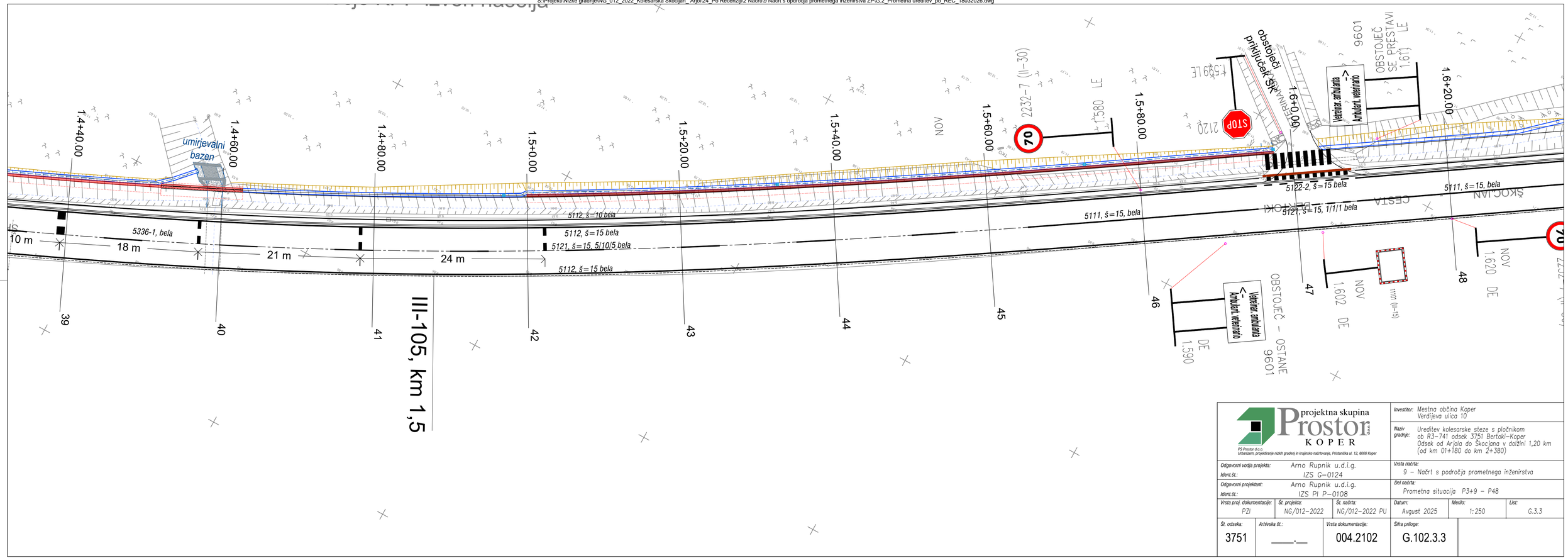

Wed May 27 16:50:58 2026

projektna skupina Prostor d.o.o. KOPER

PS Prostor d.o.o.
Urbanizem, projektiranje nizkih gradenj in krajinsko načrtovanje, Pristaniška ul. 12, 6000 Koper

Investitor:	Mestna občina Koper Verdijeva ulica 10
Naziv gradnje:	Ureditev kolesarske steze s pločnikom ob R3-741 odsek 3751 Bertoki-Koper Odsek od Arjola do Škocjana v dolžini 1,20 km (od km 0+180 do km 2+380)
Odgovorni vodja projekta:	Arno Rupnik u.d.i.g.
Ident.št.:	IZS G-0124
Vrsta načrta:	9 – Načrt s področja prometnega inženirstva
Odgovorni projektant:	Arno Rupnik u.d.i.g.
Ident.št.:	IZS PI P-0108
Del načrta:	Prometna situacija P3+9 – P48

Vrsta proj. dokumentacije:	Št. projekta:	Št. načrta:	Datum:	Merilo:	List:
PZI	NG/012-2022	NG/012-2022 PU	Avgust 2025	1:250	G.3.3

Št. odseka:	Arhivska št.:	Vrsta dokumentacije:	Šifra priloge:
3751	____.__	004.2102	G.102.3.3

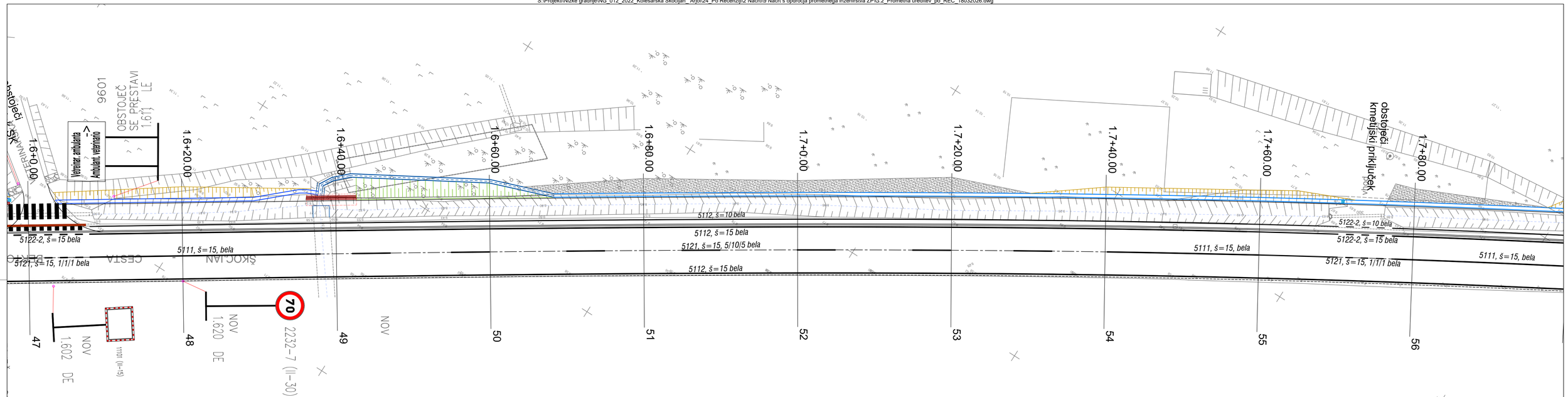

projektna skupina Prostor d.o.o. KOPER PS Prostor d.o.o. Urbanizem, projektiranje nizkih gradenj in krajinsko načrtovanje, Pristaniška ul. 12, 6000 Koper	Investitor: Mestna občina Koper Verdijeva ulica 10
	Naziv gradnje: Ureditev kolesarske steze s pločnikom ob R3-741 odsek 3751 Bertoki-Koper Odsek od Arjola do Škocjana v dolžini 1,20 km (od km 01+180 do km 2+380)
Odgovorni vodja projekta: Arno Rupnik u.d.i.g. Ident.št.: IZS G-0124	Vrsta načrta: 9 – Načrt s področja prometnega inženirstva
Odgovorni projektant: Arno Rupnik u.d.i.g. Ident.št.: IZS PI P-0108	Del načrta: Prometna situacija P47 – P56
Vrsta proj. dokumentacije: PZI / Št. projekta: NG/012-2022 / Št. načrta: NG/012-2022 PU	Datum: Avgust 2025 / Merilo: 1:250 / List: G.3.4
Št. odseka: 3751 / Arhivska št.: ____.__ / Vrsta dokumentacije: 004.2102	Šifra priloge: G.102.3.4

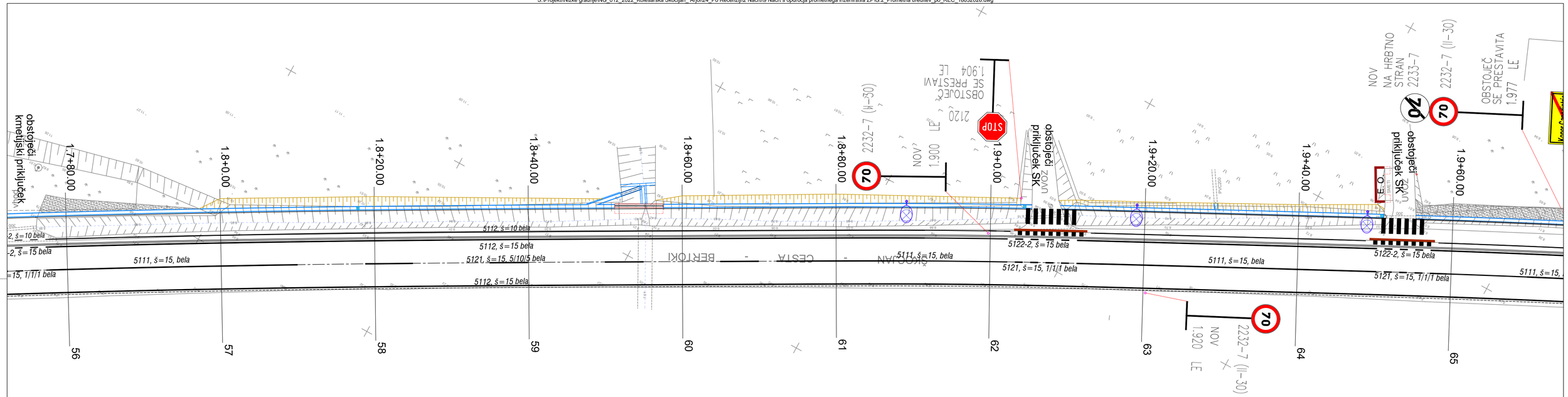

projektna skupina Prostor d.o.o. KOPER

PS Prostor d.o.o.
Urbanizem, projektiranje nizkih gradenj in krajinsko načrtovanje, Pristaniška ul. 12, 6000 Koper

Investitor:	Mestna občina Koper Verdijeva ulica 10
Naziv gradnje:	Ureditev kolesarske steze s pločnikom ob R3-741 odsek 3751 Bertoki-Koper Odsek od Arjola do Škocjana v dolžini 1,20 km (od km 01+180 do km 2+380)
Odgovorni vodja projekta:	Arno Rupnik u.d.i.g.
Ident.št.:	IZS G-0124
Odgovorni projektant:	Arno Rupnik u.d.i.g.
Ident.št.:	IZS PI P-0108
Vrsta načrta:	9 – Načrt s področja prometnega inženirstva
Del načrta:	Prometna situacija P55 – P65

Vrsta proj. dokumentacije:	Št. projekta:	Št. načrta:	Datum:	Merilo:	List:
PZI	NG/012-2022	NG/012-2022 PU	Avgust 2025	1:250	G.3.5

Št. odseka:	Arhivska št.:	Vrsta dokumentacije:	Šifra priloge:
3751	____.__	004.2102	G.102.3.5

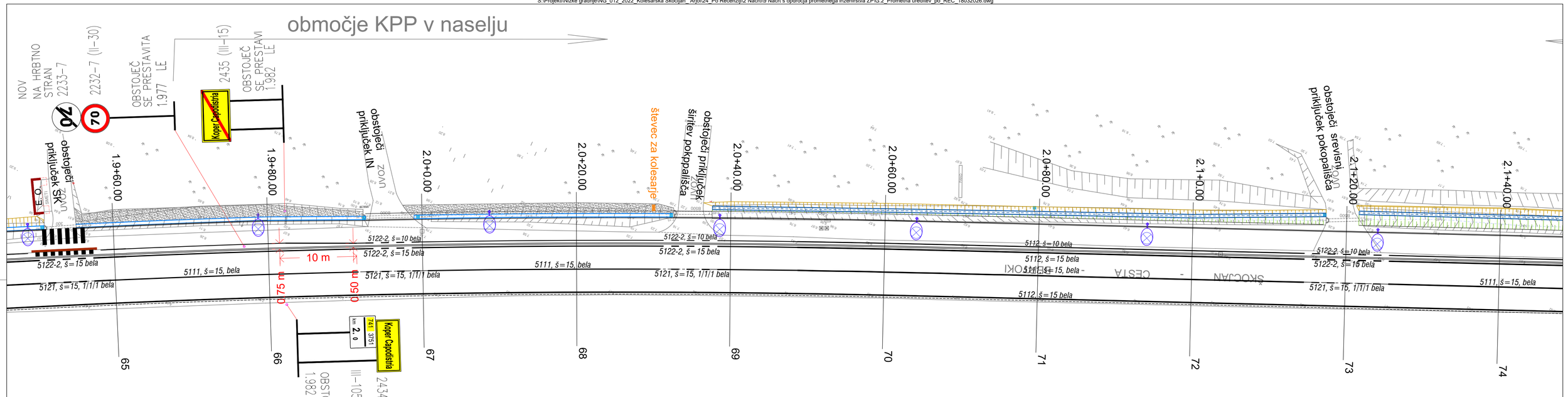

projektna skupina Prostor d.o.o. KOPER PS Prostor d.o.o. Urbanizem, projektiranje nizkih gradenj in krajinsko načrtovanje, Pristaniška ul. 12, 6000 Koper			Investitor:	Mestna občina Koper Verdijeva ulica 10	
			Naziv gradnje:	Ureditev kolesarske steze s pločnikom ob R3-741 odsek 3751 Bertoki-Koper Odsek od Arjola do Škocjana v dolžini 1,20 km (od km 01+180 do km 2+380)	
Odgovorni vodja projekta:	Arno Rupnik u.d.i.g.		Vrsta načrta:	9 – Načrt s področja prometnega inženirstva	
Ident.št.:	IZS G-0124				
Odgovorni projektant:	Arno Rupnik u.d.i.g.		Del načrta:	Prometna situacija P64 – P74	
Ident.št.:	IZS PI P-0108				
Vrsta proj. dokumentacije: PZI	Št. projekta: NG/012-2022	Št. načrta: NG/012-2022 PU	Datum: Avgust 2025	Merilo: 1:250	List: G.3.6
Št. odseka: 3751	Arhivska št.: ____.__	Vrsta dokumentacije: 004.2102	Šifra priloge: G.102.3.6		

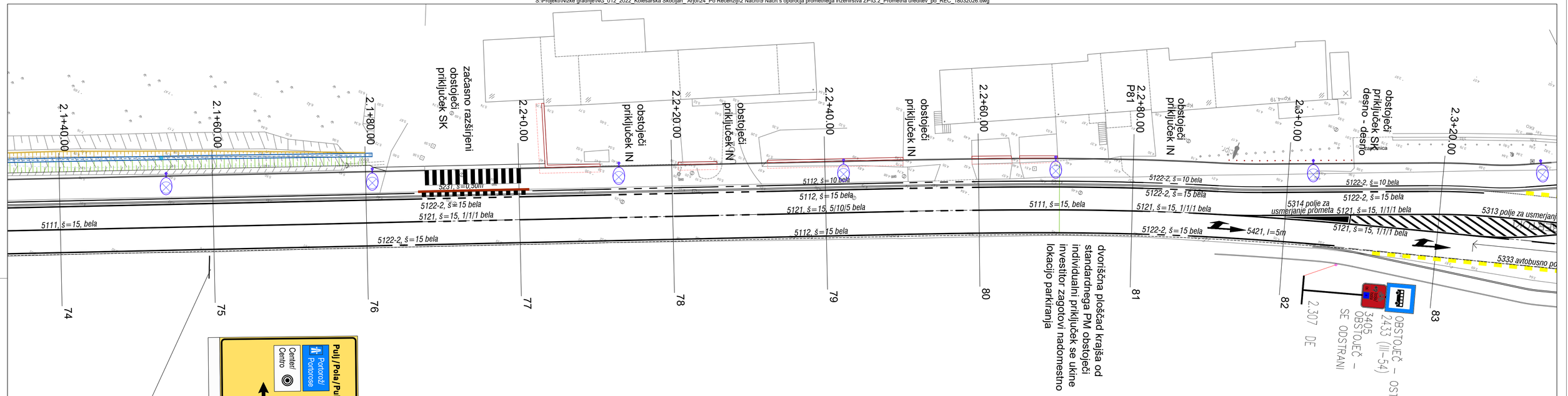

projektna skupina Prostor d.o.o. KOPER
PS Prostor d.o.o.
Urbanizem, projektiranje nizkih gradenj in krajinsko načrtovanje, Pristaniška ul. 12, 6000 Koper

Investitor:	Mestna občina Koper Verdijeva ulica 10
Naziv gradnje:	Ureditev kolesarske steze s pločnikom ob R3-741 odsek 3751 Bertoki-Koper Odsek od Arjola do Škocjana v dolžini 1,20 km (od km 01+180 do km 2+380)
Odgovorni vodja projekta:	Arno Rupnik u.d.i.g.
Ident.št.:	IZS G-0124
Odgovorni projektant:	Arno Rupnik u.d.i.g.
Ident.št.:	IZS PI P-0108
Vrsta načrta:	9 – Načrt s področja prometnega inženirstva
Del načrta:	Prometna situacija P73 – P83
Vrsta proj. dokumentacije:	PZI
Št. projekta:	NG/012-2022
Št. načrta:	NG/012-2022 PU
Datum:	Avgust 2025
Merilo:	1:250
List:	G.3.7
Št. odseka:	3751
Arhivska št.:	____.__
Vrsta dokumentacije:	004.2102
Šifra priloge:	G.102.3.7

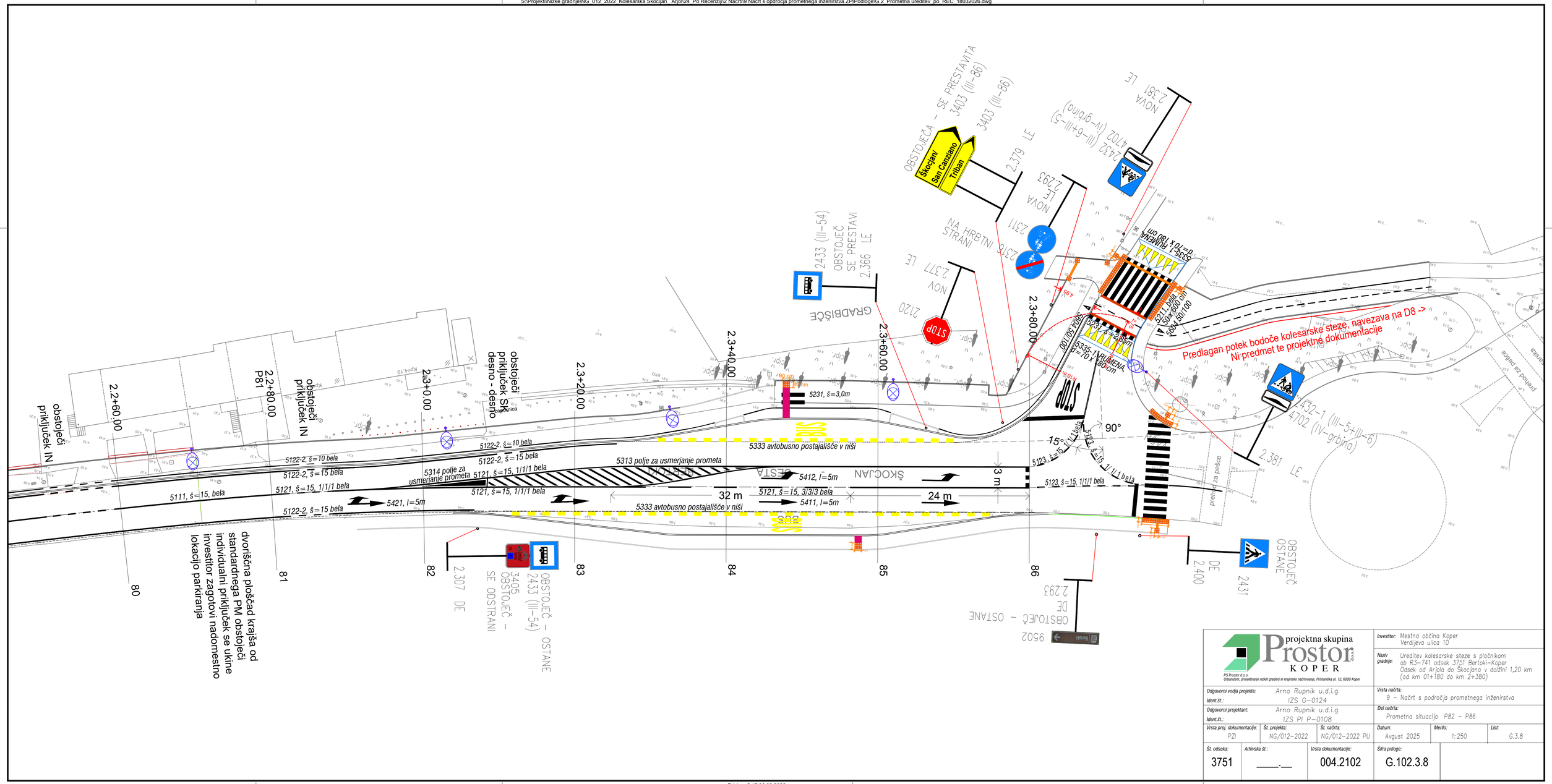

projektna skupina Prostor KOPER PS Prostor d.o.o. Urbanizem, projektiranje nizkih gradenj in krajinsko načrtovanje, Pristaniška ul. 12, 6000 Koper			Investitor: Mestna občina Koper Verdijeva ulica 10
			Naziv gradnje: Ureditev kolesarske steze s pločnikom ob RS–741 odsek 3751 Bertoki–Koper Odsek od Arjola do Škocjana v dolžini 1,20 km (od km 01+180 do km 2+380)
Odgovorni vodja projekta: Arno Rupnik u.d.i.g.			Vrsta načrta: 9 – Načrt s področja prometnega inženirstva
Ident.št.: IZS G–0124			
Odgovorni projektant: Arno Rupnik u.d.i.g.			Del načrta: Prometna situacija P82 – P86
Ident.št.: IZS PI P–0108			
Vrsta proj. dokumentacije: PZI	Št. projekta: NG/012–2022	Št. načrta: NG/012–2022 PU	Datum: Avgust 2025 / Merilo: 1:250 / List: G.3.8
Št. odseka: 3751	Arhivska št.: ____.__	Vrsta dokumentacije: 004.2102	Šifra priloge: G.102.3.8

S:\Projekti\Nizke gradnje\NG_012_2022_Kolesarska Skocijan_ Arjol\24_Po Recenziji\2 Načrti\9 Načrt s področja prometnega inženirstva ZP\Podloge\G.2_Prometna ureditev_po_REC_18032026.dwg

S:\Projekti\Nizke gradnje\NG_012_2022_Kolesarska Skocijan_ Arjol\24_Po Recenziji\DWG\Prevoz BUS AŠ.dwg

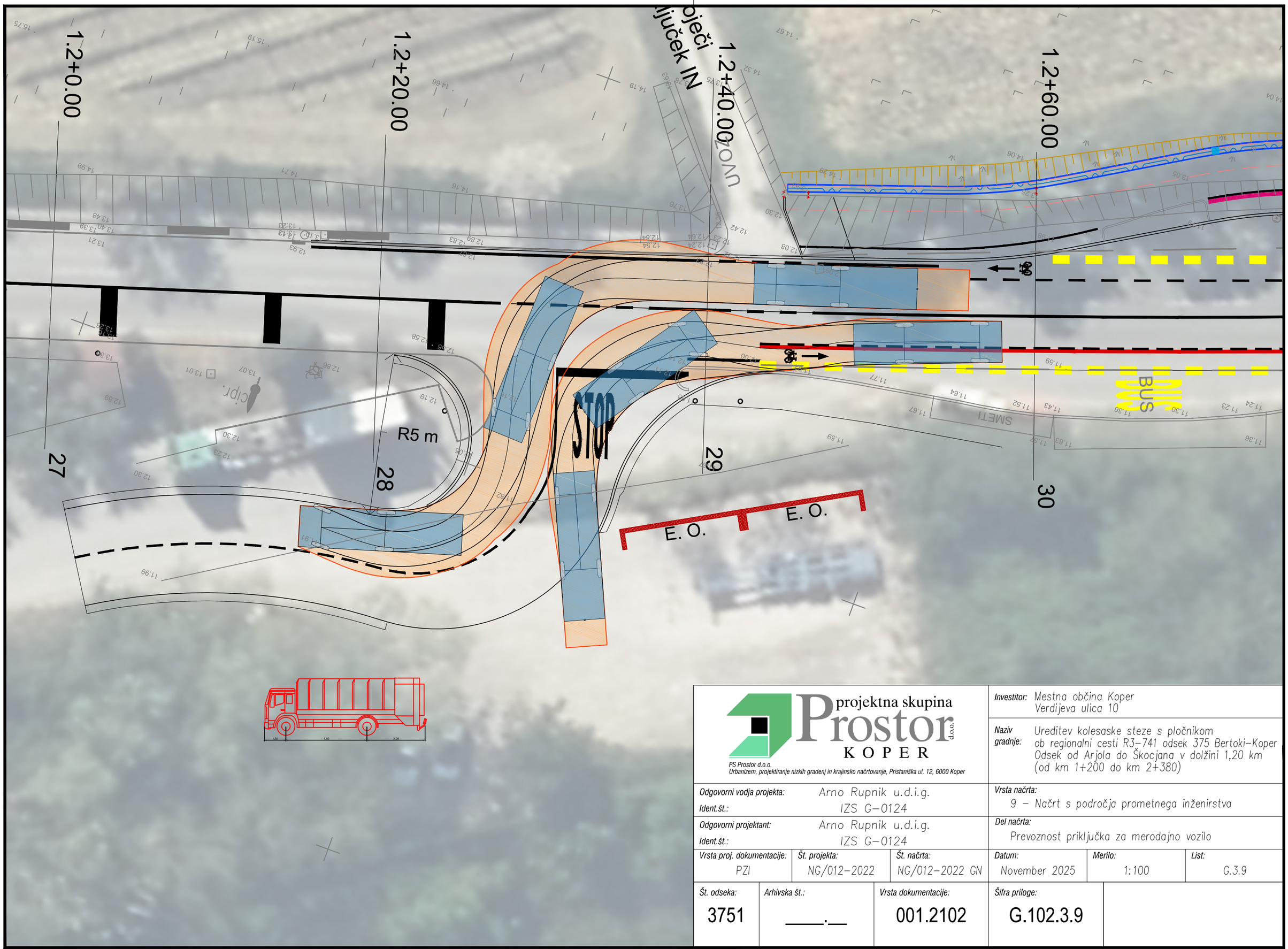

projektna skupina Prostor d.o.o. KOPER

PS Prostor d.o.o.
Urbanizem, projektiranje nizkih gradenj in krajinsko načrtovanje, Pristaniška ul. 12, 6000 Koper

Investitor:	Mestna občina Koper Verdijeva ulica 10
Naziv gradnje:	Ureditev kolesaske steze s pločnikom ob regionalni cesti R3-741 odsek 375 Bertoki-Koper Odsek od Arjola do Škocjana v dolžini 1,20 km (od km 1+200 do km 2+380)
Odgovorni vodja projekta:	Arno Rupnik u.d.i.g.
Ident.št.:	IZS G-0124
Odgovorni projektant:	Arno Rupnik u.d.i.g.
Ident.št.:	IZS G-0124
Vrsta načrta:	9 – Načrt s področja prometnega inženirstva
Del načrta:	Prevoznost priključka za merodajno vozilo

Vrsta proj. dokumentacije:	*Št. projekta:*	*Št. načrta:*	*Datum:*	*Merilo:*	*List:*
PZI	NG/012-2022	NG/012-2022 GN	November 2025	1:100	G.3.9

Št. odseka:	*Arhivska št.:*	*Vrsta dokumentacije:*	*Šifra priloge:*
3751	____.__	001.2102	G.102.3.9

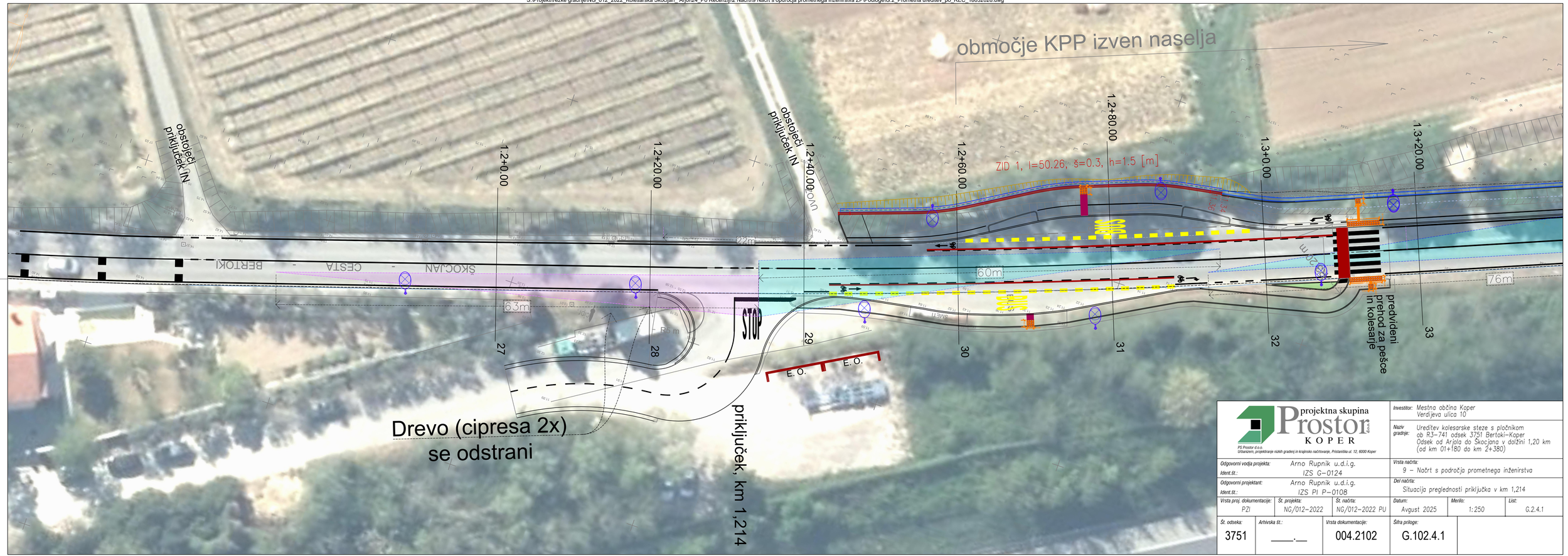

projektna skupina Prostor d.o.o. KOPER

PS Prostor d.o.o.
Urbanizem, projektiranje nizkih gradenj in krajinsko načrtovanje, Pristaniška ul. 12, 6000 Koper

Investitor:	Mestna občina Koper Verdijeva ulica 10
Naziv gradnje:	Ureditev kolesarske steze s pločnikom ob R3-741 odsek 3751 Bertoki-Koper Odsek od Arjola do Škocjana v dolžini 1,20 km (od km 01+180 do km 2+380)
Odgovorni vodja projekta:	Arno Rupnik u.d.i.g.
Ident.št.:	IZS G-0124
Odgovorni projektant:	Arno Rupnik u.d.i.g.
Ident.št.:	IZS PI P-0108
Vrsta načrta:	9 – Načrt s področja prometnega inženirstva
Del načrta:	Situacija preglednosti priključka v km 1,214
Vrsta proj. dokumentacije:	PZI
Št. projekta:	NG/012-2022
Št. načrta:	NG/012-2022 PU
Datum:	Avgust 2025
Merilo:	1:250
List:	G.2.4.1
Št. odseka:	3751
Arhivska št.:	____.__
Vrsta dokumentacije:	004.2102
Šifra priloge:	G.102.4.1

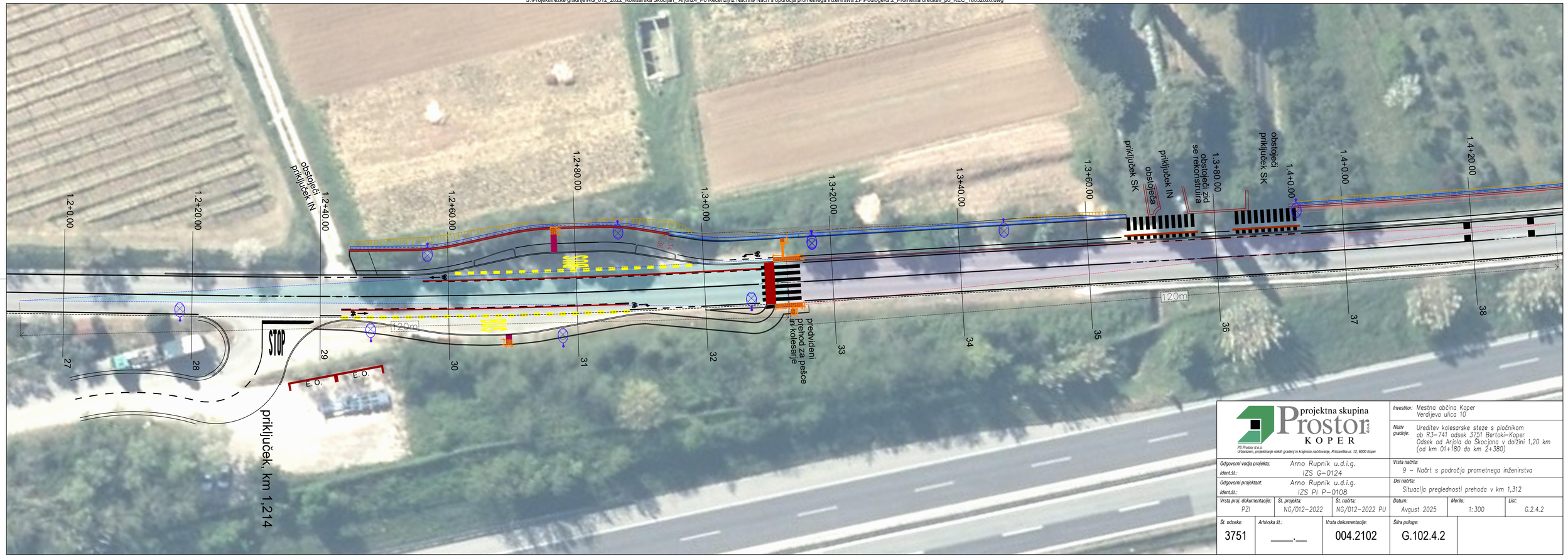

projektna skupina Prostor d.o.o. KOPER

PS Prostor d.o.o.
Urbanizem, projektiranje nizkih gradenj in krajinsko načrtovanje; Pristaniška ul. 12, 6000 Koper

Investitor:	Mestna občina Koper Verdijeva ulica 10
Naziv gradnje:	Ureditev kolesarske steze s pločnikom ob R3-741 odsek 3751 Bertoki-Koper Odsek od Arjola do Škocjana v dolžini 1,20 km (od km 01+180 do km 2+380)
Odgovorni vodja projekta:	Arno Rupnik u.d.i.g.
Ident.št.:	IZS G-0124
Odgovorni projektant:	Arno Rupnik u.d.i.g.
Ident.št.:	IZS PI P-0108
Vrsta načrta:	9 – Načrt s področja prometnega inženirstva
Del načrta:	Situacija preglednosti prehoda v km 1,312

Vrsta proj. dokumentacije:	Št. projekta:	Št. načrta:	Datum:	Merilo:	List:
PZI	NG/012-2022	NG/012-2022 PU	Avgust 2025	1:300	G.2.4.2

Št. odseka:	Arhivska št.:	Vrsta dokumentacije:	Šifra priloge:
3751	____.__	004.2102	G.102.4.2



projektna skupina Prostor d.o.o. KOPER

PS Prostor d.o.o.
Urbanizem, projektiranje nizkih gradenj in krajinsko načrtovanje, Pristaniška ul. 12, 6000 Koper

Odgovorni vodja projekta:	Arno Rupnik u.d.i.g.
Ident.št.:	IZS G-0124
Odgovorni projektant:	Arno Rupnik u.d.i.g.
Ident.št.:	IZS PI P-0108

Vrsta proj. dokumentacije:	Št. projekta:	Št. načrta:
PZI	NG/012-2022	NG/012-2022 PU

Št. odseka:	Arhivska št.:	Vrsta dokumentacije:	Šifra priloge:
3751	____.__	004.2102	G.102.4.3

Investitor:	Mestna občina Koper Verdijeva ulica 10
Naziv gradnje:	Ureditev kolesarske steze s pločnikom ob R3-741 odsek 3751 Bertoki-Koper Odsek od Arjola do Škocjana v dolžini 1,20 km (od km 01+180 do km 2+380)
Vrsta načrta:	9 – Načrt s področja prometnega inženirstva
Del načrta:	Situacija preglednosti P32 – P41

Datum:	Merilo:	List:
Avgust 2025	1:250	G.2.4.3

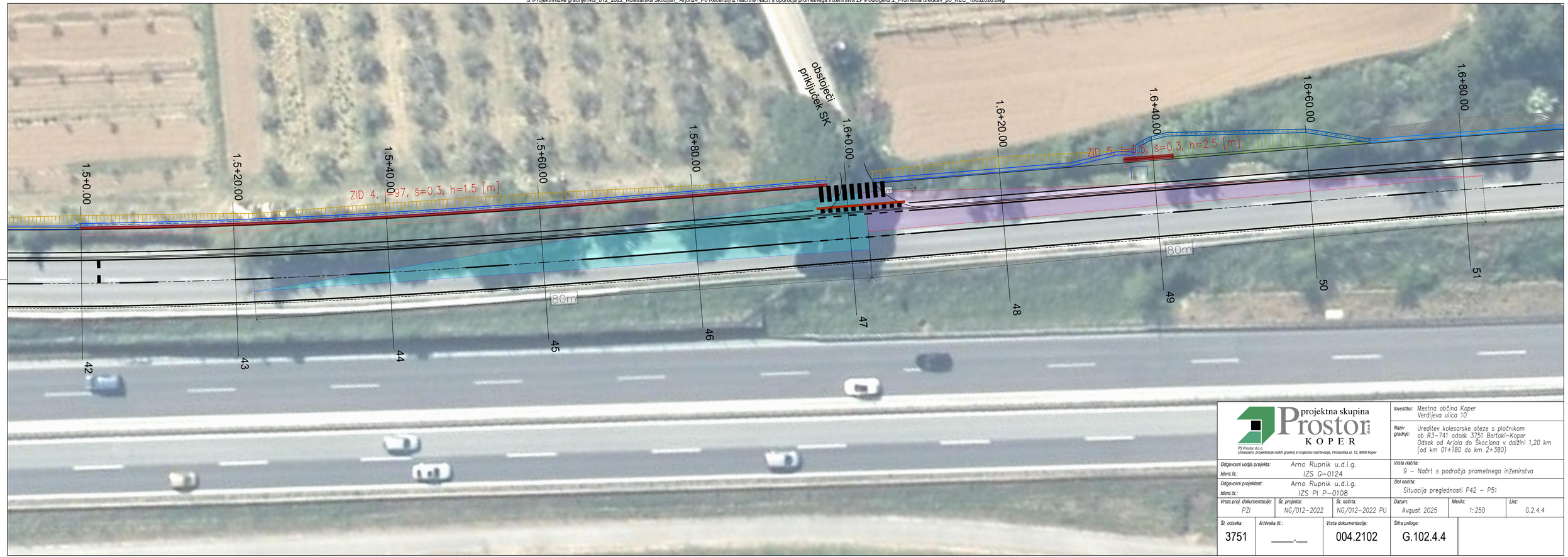

projektna skupina Prostor d.o.o. KOPER

PS Prostor d.o.o.
Urbanizem, projektiranje nizkih gradenj in krajinsko načrtvanje, Pristaniška ul. 12, 6000 Koper

Investitor:	Mestna občina Koper Verdijeva ulica 10
Naziv gradnje:	Ureditev kolesarske steze s pločnikom ob R3-741 odsek 3751 Bertoki-Koper Odsek od Arjola do Škocjana v dolžini 1,20 km (od km 0+180 do km 2+380)
Odgovorni vodja projekta:	Arno Rupnik u.d.i.g.
Ident.št.:	IZS G-0124
Odgovorni projektant:	Arno Rupnik u.d.i.g.
Ident.št.:	IZS PI P-0108
Vrsta načrta:	9 – Načrt s področja prometnega inženirstva
Del načrta:	Situacija preglednosti P42 – P51

Vrsta proj. dokumentacije:	Št. projekta:	Št. načrta:	Datum:	Merilo:	List:
PZI	NG/012-2022	NG/012-2022 PU	Avgust 2025	1:250	G.2.4.4

Št. odseka:	Arhivska št.:	Vrsta dokumentacije:	Šifra priloge:
3751	____.__	004.2102	G.102.4.4



projektna skupina Prostor d.o.o. KOPER

PS Prostor d.o.o.
Urbanizem, projektiranje nizkih gradenj in krajinsko načrtovanje, Pristaniška ul. 12, 6000 Koper

Odgovorni vodja projekta: Arno Rupnik u.d.i.g.	*Investitor:* Mestna občina Koper, Verdijeva ulica 10
Ident.št.: IZS G-0124	*Naziv gradnje:* Ureditev kolesarske steze s pločnikom ob R3-741 odsek 3751 Bertoki-Koper Odsek od Arjola do Skocjana v dolžini 1,20 km (od km 01+180 do km 2+380)
Odgovorni projektant: Arno Rupnik u.d.i.g.	*Vrsta načrta:* 9 – Načrt s področja prometnega inženirstva
Ident.št.: IZS PI P-0108	*Del načrta:* Situacija preglednosti P52 – P61

Vrsta proj. dokumentacije:	*Št. projekta:*	*Št. načrta:*	*Datum:*	*Merilo:*	*List:*
PZI	NG/012-2022	NG/012-2022 PU	Avgust 2025	1:250	G.2.4.5

Št. odseka:	*Arhivska št.:*	*Vrsta dokumentacije:*	*Šifra priloge:*
3751	____.__	004.2102	G.102.4.5



projektna skupina Prostor d.o.o. KOPER

PS Prostor d.o.o.
Urbanizem, projektiranje nizkih gradenj in krajinsko načrtovanje, Pristaniška ul. 12, 6000 Koper

Odgovorni vodja projekta:	Arno Rupnik u.d.i.g.
Ident.št.:	IZS G-0124
Odgovorni projektant:	Arno Rupnik u.d.i.g.
Ident.št.:	IZS PI P-0108

Vrsta proj. dokumentacije:	Št. projekta:	Št. načrta:
PZI	NG/012-2022	NG/012-2022 PU

Investitor:	Mestna občina Koper Verdijeva ulica 10
Naziv gradnje:	Ureditev kolesarske steze s pločnikom ob R3-741 odsek 3751 Bertoki-Koper Odsek od Arjola do Škocjana v dolžini 1,20 km (od km 01+180 do km 2+380)
Vrsta načrta:	9 – Načrt s področja prometnega inženirstva
Del načrta:	Situacija preglednosti P55 – P65

Datum:	Merilo:	List:
Avgust 2025	1:250	G.2.4.6

Št. odseka:	Arhivska št.:	Vrsta dokumentacije:	Šifra priloge:
3751	____.__	004.2102	G.102.4.6

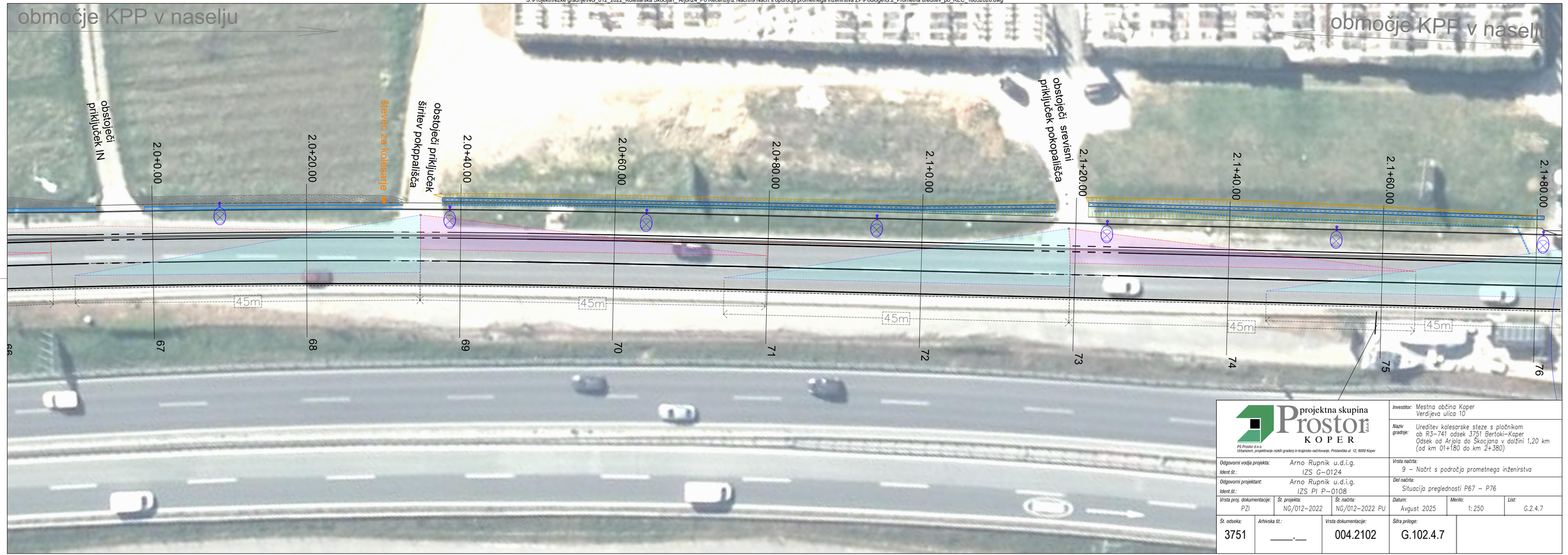

projektna skupina Prostor d.o.o. KOPER

PS Prostor d.o.o.
Urbanizem, projektiranje nizkih gradenj in krajinsko načrtovanje, Pristaniška ul. 12, 6000 Koper

Investitor:	Mestna občina Koper Verdijeva ulica 10
Naziv gradnje:	Ureditev kolesarske steze s pločnikom ob R3-741 odsek 3751 Bertoki-Koper Odsek od Arjola do Škocjana v dolžini 1,20 km (od km 01+180 do km 2+380)
Odgovorni vodja projekta:	Arno Rupnik u.d.i.g.
Ident.št.:	IZS G-0124
Odgovorni projektant:	Arno Rupnik u.d.i.g.
Ident.št.:	IZS PI P-0108
Vrsta načrta:	9 – Načrt s področja prometnega inženirstva
Del načrta:	Situacija preglednosti P67 – P76

Vrsta proj. dokumentacije:	Št. projekta:	Št. načrta:	Datum:	Merilo:	List:
PZI	NG/012-2022	NG/012-2022 PU	Avgust 2025	1:250	G.2.4.7

Št. odseka:	Arhivska št.:	Vrsta dokumentacije:	Šifra priloge:
3751	____.__	004.2102	G.102.4.7



projektna skupina Prostor d.o.o. KOPER

PS Prostor d.o.o.
Urbanizem, projektiranje nizkih gradenj in krajinsko načrtovanje, Pristaniška ul. 12, 6000 Koper

Investitor:	Mestna občina Koper Verdijeva ulica 10
Naziv gradnje:	Ureditev kolesarske steze s pločnikom ob R3-741 odsek 3751 Bertoki-Koper Odsek od Arjola do Škocjana v dolžini 1,20 km (od km 01+180 do km 2+380)
Odgovorni vodja projekta:	Arno Rupnik u.d.i.g.
Ident.št.:	IZS G-0124
Odgovorni projektant:	Arno Rupnik u.d.i.g.
Ident.št.:	IZS PI P-0108
Vrsta načrta:	9 – Načrt s področja prometnega inženirstva
Del načrta:	Situacija preglednosti P74 – P80

Vrsta proj. dokumentacije:	*Št. projekta:*	*Št. načrta:*	*Datum:*	*Merilo:*	*List:*
PZI	NG/012-2022	NG/012-2022 PU	Avgust 2025	1:250	G.2.4.8

Št. odseka:	*Arhivska št.:*	*Vrsta dokumentacije:*	*Šifra priloge:*
3751	____.__	004.2102	G.102.4.8

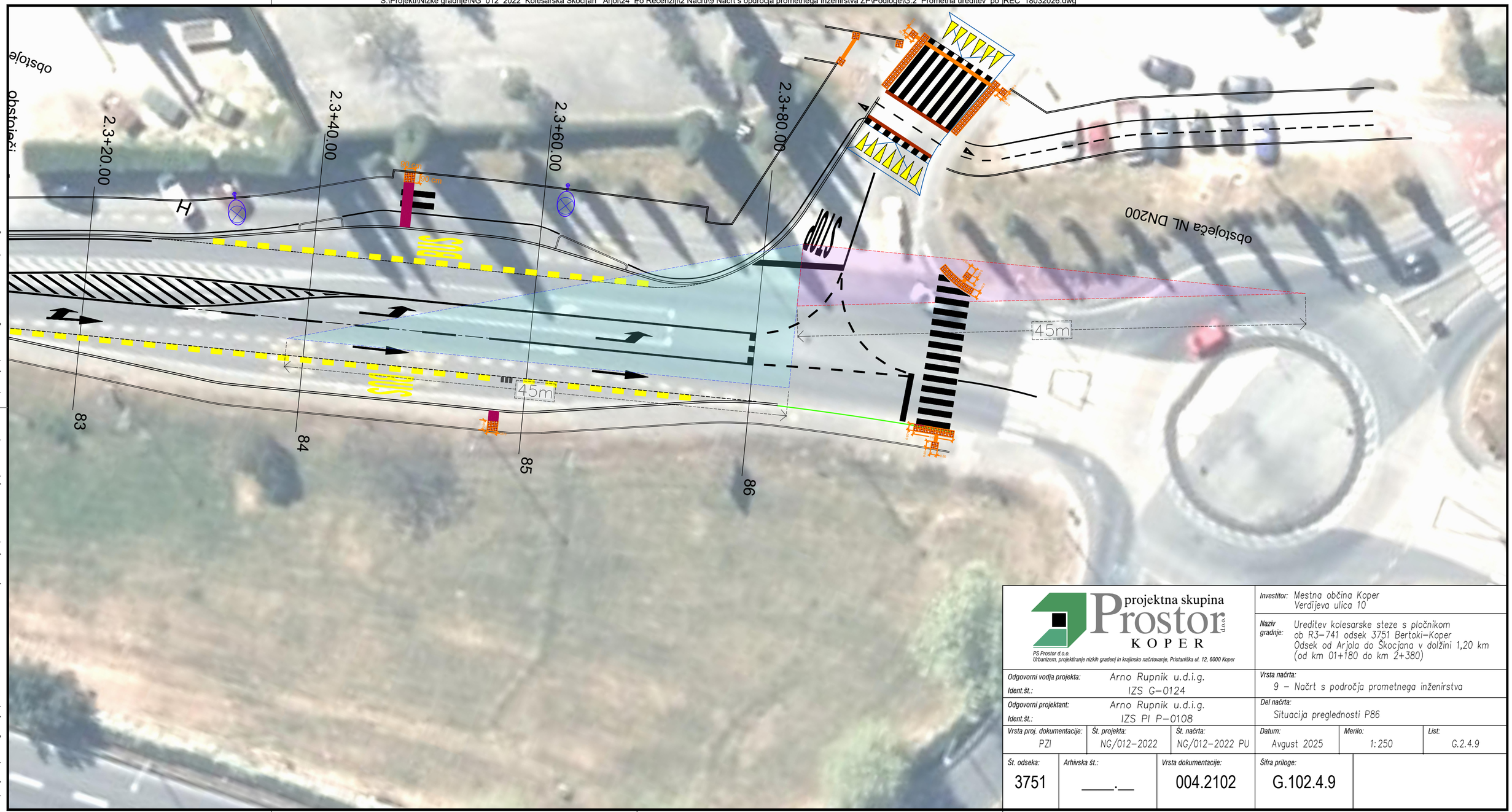

projektna skupina Prostor d.o.o. KOPER

PS Prostor d.o.o.
Urbanizem, projektiranje nizkih gradenj in krajinsko načrtovanje, Pristaniška ul. 12, 6000 Koper

Investitor:	Mestna občina Koper Verdijeva ulica 10
Naziv gradnje:	Ureditev kolesarske steze s pločnikom ob R3-741 odsek 3751 Bertoki-Koper Odsek od Arjola do Škocjana v dolžini 1,20 km (od km 01+180 do km 2+380)
Odgovorni vodja projekta:	Arno Rupnik u.d.i.g.
Ident.št.:	IZS G-0124
Odgovorni projektant:	Arno Rupnik u.d.i.g.
Ident.št.:	IZS PI P-0108
Vrsta načrta:	9 – Načrt s področja prometnega inženirstva
Del načrta:	Situacija preglednosti P86

Vrsta proj. dokumentacije:	*Št. projekta:*	*Št. načrta:*	*Datum:*	*Merilo:*	*List:*
PZI	NG/012-2022	NG/012-2022 PU	Avgust 2025	1:250	G.2.4.9

Št. odseka:	*Arhivska št.:*	*Vrsta dokumentacije:*	*Šifra priloge:*
3751	____.__	004.2102	G.102.4.9

TABELARIČNI PRIKAZ PROMETNE SIGNALIZACIJE IN OPREME 1/4

STACIONAŽA PROFIL LEGA	ŠIFRA	DIMENZIJA (cm)	VRSTA FOLIJE	SKICA	VIŠINA OD TAL	ŠT. STEBROV	DOLŽINA STEBRA	OPOMBA
	1117-2	90x90x90	RA1					NOV
1.159 DE	2232 -6 (II-30)	Ø60	RA1		150	1	320	OBSTOJEČ OSTANE
	2233-6 (III-18)	Ø60	RA1					OBSTOJEČ SE PRESTAVI NA HRBTNO STRAN
1.226 DE	2207 (II-7)	Ø60	RA1		210	1	330	OBSTOJEČ OSTANE
1.226 DE	2221 (II-21)	Ø60	RA1		150			OBSTOJEČ OSTANE
1.239 DE	2120	Ø60	RA1		225	1	295	NOV
1.242 DE	2433 (III-54)	60x60	RA1		225	1	345	Obstoječ - ostane
1.293 LE	2433 (III-54)	60x60	RA1		225	1	345	Obstoječ - se prestavi
1.307 DE	2432-1	60x60	RA1		237	1	327	NOV
1.312 LE	2316 (III-25.1)	Ø30	RA1		237			NOV

projektna skupina Prostor d.o.o. KOPER

Del načrta: TABELARIČNI POPIS PROMETNIH ZNAKOV

Št. projekta: NG/012-2022

List: G.5.1

Thu May 28 10:51:59 2026

TABELARIČNI PRIKAZ PROMETNE SIGNALIZACIJE IN OPREME 2/4

STACIONAŽA PROFIL LEGA	ŠIFRA	DIMENZIJA (cm)	VRSTA FOLIJE	SKICA	VIŠINA OD TAL	ŠT. STEBROV	DOLŽINA STEBRA	OPOMBA
1.319 LE	2315 (II-43)	Ø60	RA1	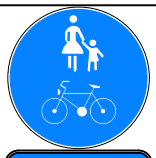	285	1	405	NOV
1.319 LE	2432	60x60	RA1		225			NOV
1.136 LE	2232 -6 (II-30)	Ø60	RA1		250	1	365	NOV
1.372 DE	11101 (III-15)	800x1000		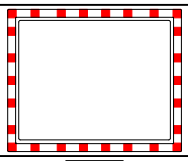	225	1	365	Obstoječ - ostane
1.385 LE	2120	Ø60	RA1		225	1	295	NOV
1.391 DE	11101 (III-15)	Ø 80		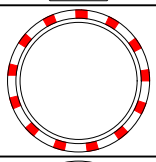	225	1	365	Obstoječ ostane
1.419 DE	2232-7 (II-30)	Ø60	RA1		150	1	295	OBSTOJEČ SE PREASTAVI
1.419 LE	1117-2	90x90x90	RA1		250	1	460	NOV
	2232 -6 (II-30)	Ø60	RA1					NOV
1.580 LE	2232-7 (II-30)	Ø60	RA1		150	1	270	NOV
1.590 DE	9601		RA1	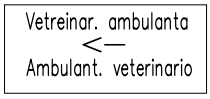	150	2	270	OBSTOJEČ OSTANE
1.599 LE	2120	Ø60	RA1		225	1	295	NOV

TABELARIČNI PRIKAZ PROMETNE SIGNALIZACIJE IN OPREME 3/4

STACIONAŽA PROFIL LEGA	ŠIFRA	DIMENZIJA (cm)	VRSTA FOLIJE	SKICA	VIŠINA OD TAL	ŠT. STEBROV	DOLŽINA STEBRA	OPOMBA
1.602 DE	11101 (III-15)	80/100	RA1	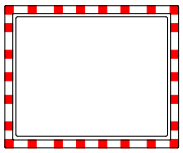	150	1	290	NOV
1.611 LE	9601		RA1	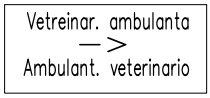	225	2	305	OBSTOJEČ SE PREASTAVI
1.620 DE	2232-7 (II-30)	Ø60	RA1		250	1	370	NOV
1.904 LE	II-2	Ø60	RA1		150	1	270	OBSTOJEČ SE PREASTAVI
1.920 DE	2232-7 (II-30)	Ø60	RA1		150	1	270	NOV
1.977 LE	2232-7 (II-30) 2233-7 (III-18)	Ø60 Ø60	RA1 RA1		250	1	370	OBSTOJEČ SE PREASTAVI NOV
1.982 LE	2435 (III-15)	145x70	RA1		150	3	355	OBSTOJEČ SE PREASTAVI
1.982 DE 1.982 DE	2434 (III-14.1) (III-105)	145x70 35X35	RA1 RA1	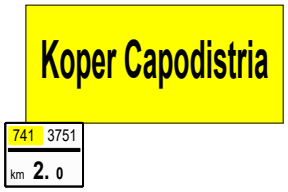	180 150	3	310	OBSTOJEČ OSTANE OBSTOJEČ OSTANE
2.160 DE	3410	400x300* OCENJENA VELIKOST	RA1	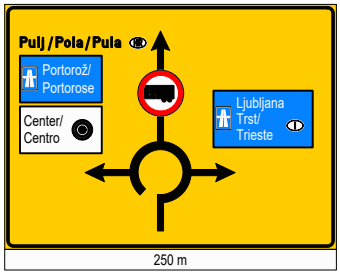	150	4+4 CEVNA KONSTRUKCIJA	355	OBSTOJEČ OSTANE

TABELARIČNI PRIKAZ PROMETNE SIGNALIZACIJE IN OPREME 4/4

STACIONAŽA PROFIL LEGA	ŠIFRA	DIMENZIJA (cm)	VRSTA FOLIJE	SKICA	VIŠINA OD TAL	ŠT. STEBROV	DOLŽINA STEBRA	OPOMBA
2.307 DE	2433 (III-54)	60 x 60 cm	RA1		225	1	295	OBSTOJEČ SE PREASTAVI
2.324 DE	3405	30 x 30 cm	RA1	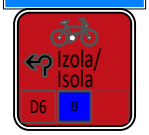	225	1	295	OBSTOJEČ SE ODSTRANI
2.366 LE	2433 (III-54)	60 x 60 cm	RA1		225	1	295	OBSTOJEČ SE PREASTAVI
2.377 LE	II-2	Ø60	RA1		150	1	270	NOV
2.379 LE	3403 (III-86)		RA1		175	2	285	OBSTOJEČA SE PREASTAVITA
2.379 LE	3403 (III-86)		RA1		150			
2.381 LE	2432 (III-6+III-5)	60 x 60 cm	RA1		225	1	370	NOVA
2.381 LE	4702	60 x 25 cm	RA1		225			
2.381 LE	2432-1 (III-5+III-6)	60 x 60 cm	RA1		225	1	370	NOVA
2.381 LE	4702	60 x 25 cm	RA1		225			
1.640 LE	2311 (II-43)	Ø60	RA1		285	1	405	NOV
1.640 LE	2316	Ø60	RA1		225			NOV

DETAJL POSTAVITVE PROMETNEGA ZNAKA OB VOZIŠČU V NASELJU

M 1:25

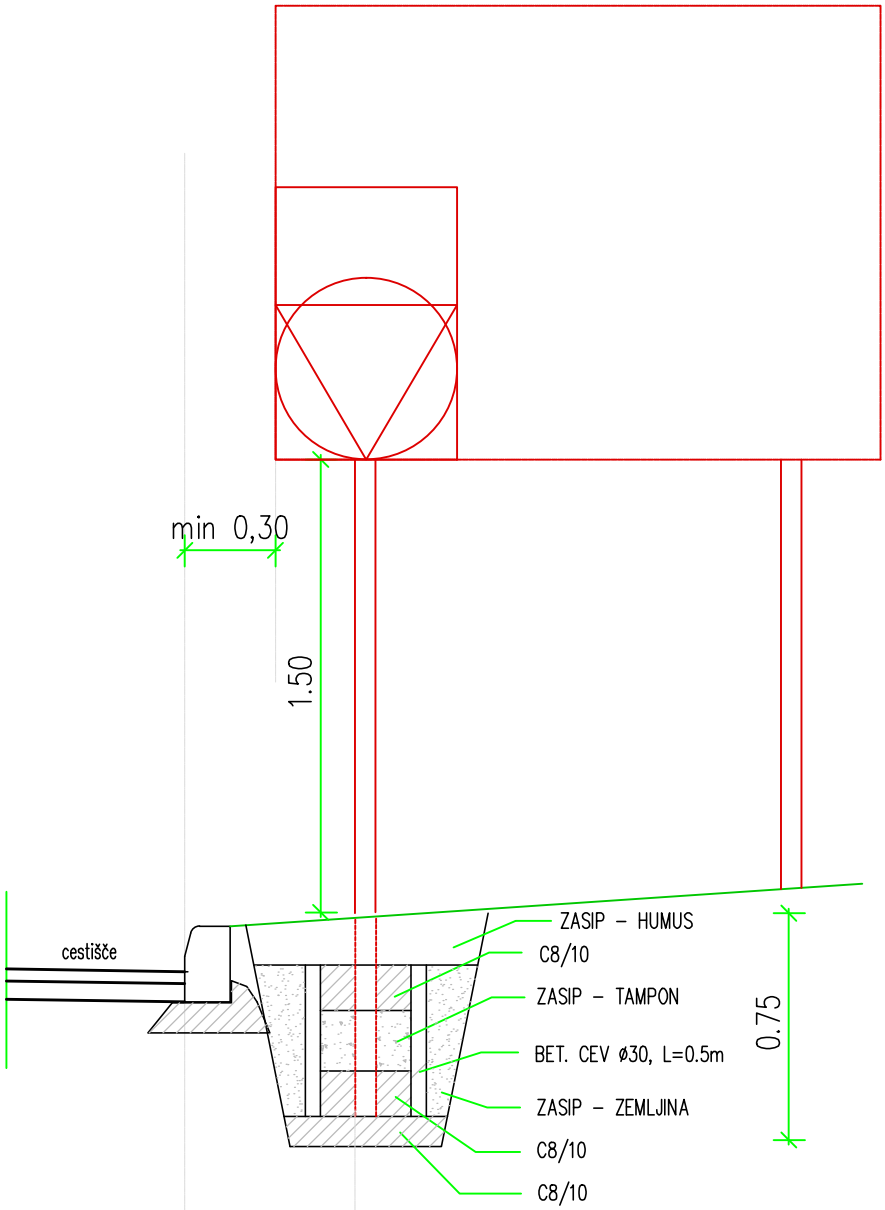

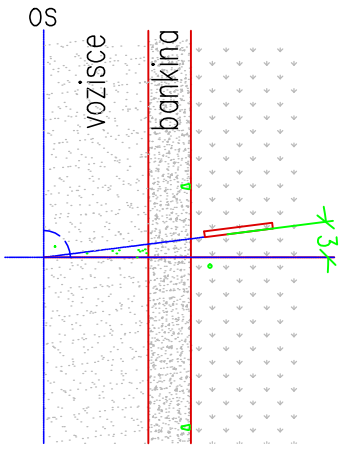

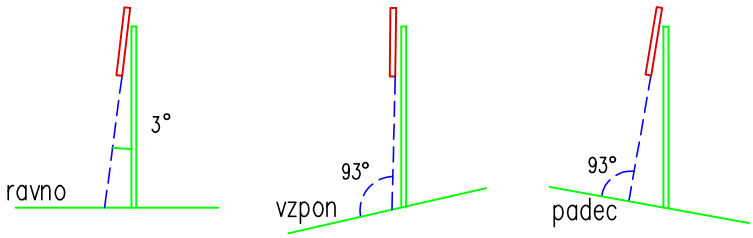

S:\Projekti\Nizke gradnje\NG_012_2022_Kolesarska Skocijan_ Arjol\02_Grafični_del\05_Detajli\Detajl POSTAVITVE PROMETNIH ZNAKOV.dwg

projektna skupina Prostor KOPER d.o.o.	Del načrta: DETAJL POSTAVITVE PROMETNEGA ZNAKA OB VOZIŠČU V NASELJU M 1:25	Št. projekta: NG/012–2022	List: G.5.2.2

DETAJL POSTAVITVE PROMETNEGA ZNAKA OB VOZIŠČU IZVEN NASELJA

M 1:25

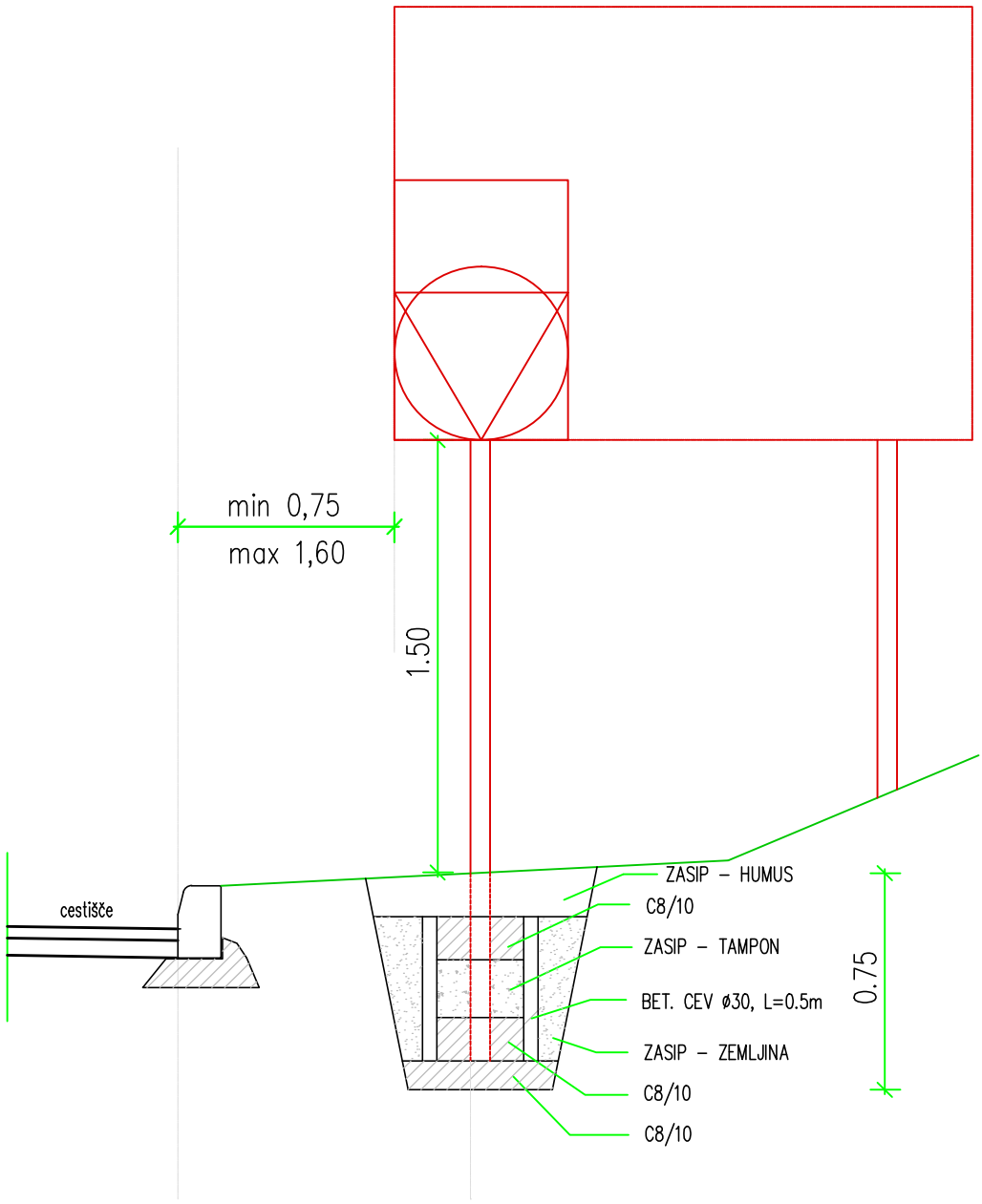

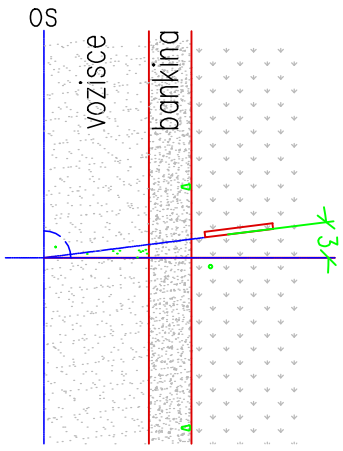

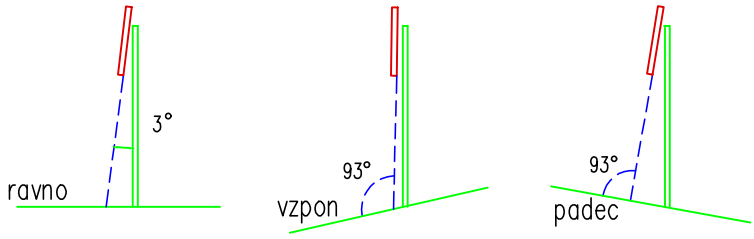

S:\Projekti\Nizke gradnje\NG_012_2022_Kolesarska Skocijan_ Arjol\02_Grafični_del\05_Detajli\Detajl POSTAVITVE PROMETNIH ZNAKOV.dwg

projektna skupina Prostor KOPER d.o.o.	Del načrta: DETAJL POSTAVITVE PROMETNEGA ZNAKA OB VOZIŠČU IZVEN NASELJA M 1:25	Št. projekta: NG/012–2022	List: G.5.2.3

DETAJL POSTAVITVE PROMETNEGA ZNAKA
OB KOLESARSKI STEZI IN PLOČNIKU V NASELJU

M 1:25

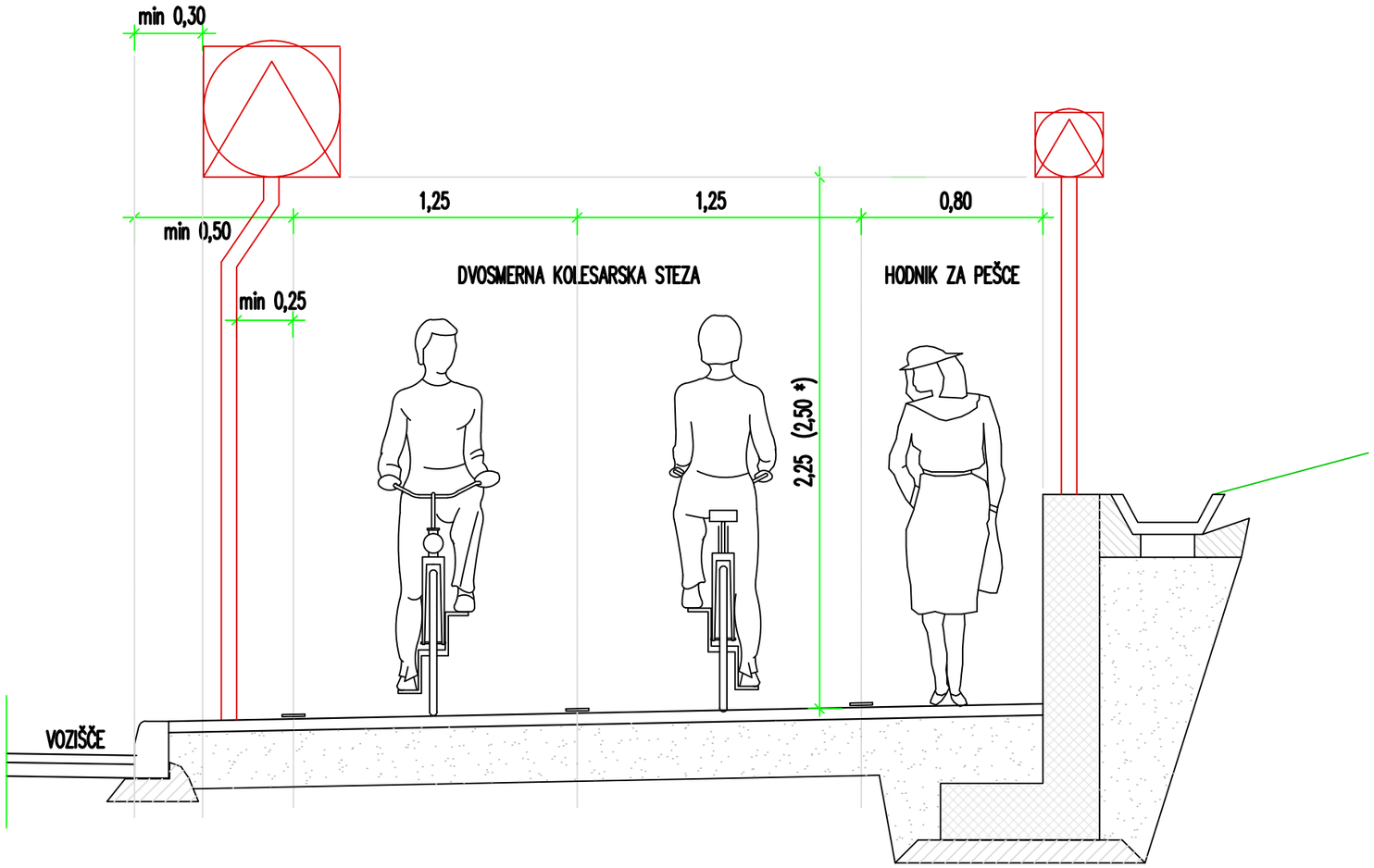

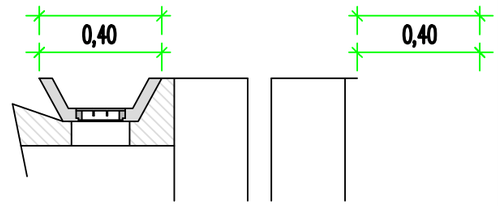

S:\Projekti\Nizke gradnje\NG_012_2022_Kolesarska Skocjan_ Arjol\02_Grafični_del\05_Detajli\Detajl POSTAVITVE PROMETNIH ZNAKOV.dwg

projektna skupina Prostor d.o.o. KOPER	Del načrta: DETAJL POSTAVITVE PROMETNEGA ZNAKA OB KOL. STEZI IN PLOČNIKU V NASELJU M 1:25	Št. projekta: NG/012–2022	List: G.5.2.4

DETAJL POSTAVITVE PROMETNEGA ZNAKA
OB KOLESARSKI STEZI IN PLOČNIKU IZVEN NASELJA
(PRI OMEJITVI HITROSTI VOŽNJE NA CESTI 70 KM/H)

M 1:25

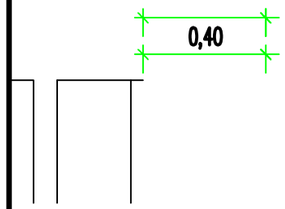

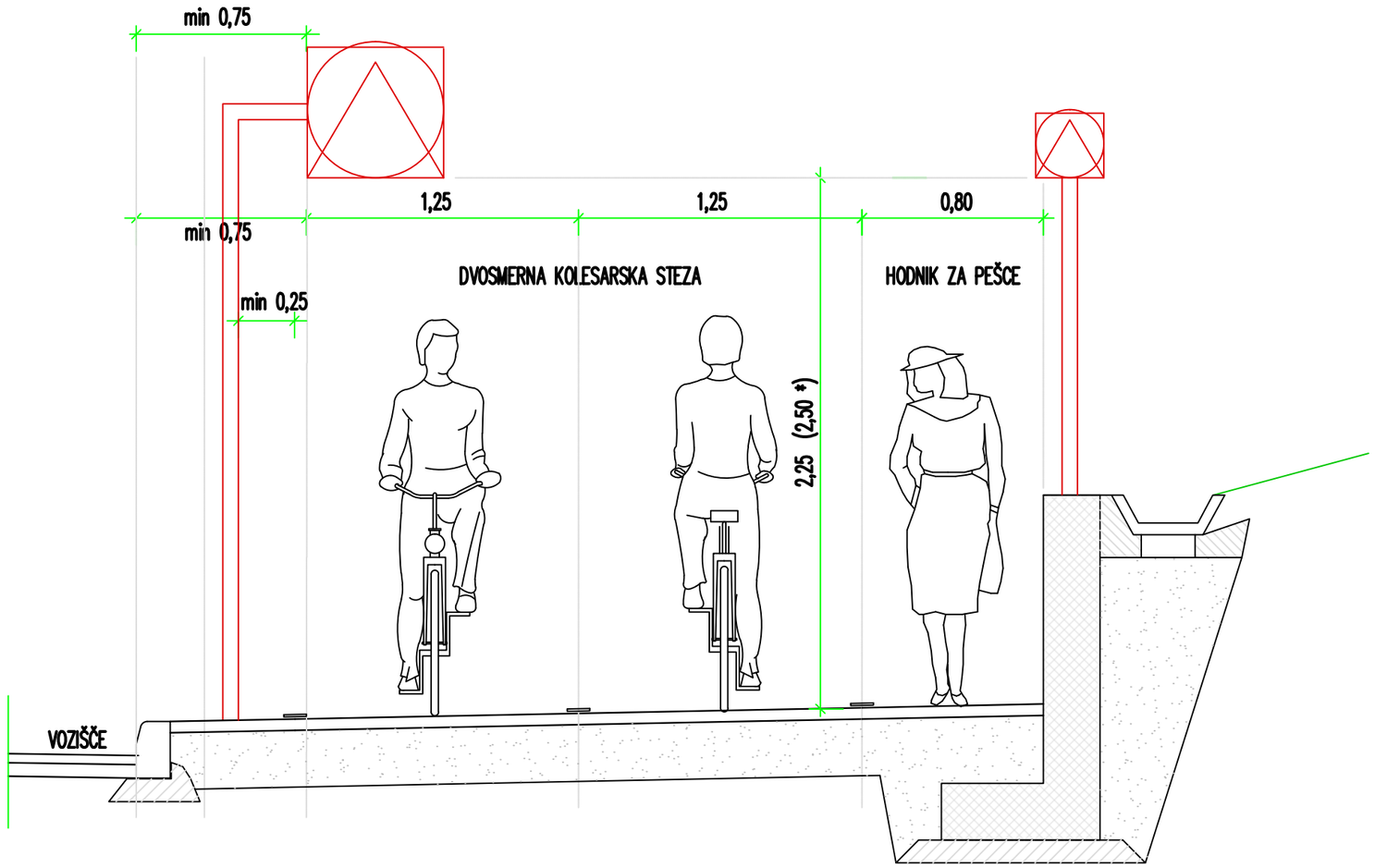

S:\Projekti\Nizke gradnje\NG_012_2022_Kolesarska Skocjan_ Arjol\02_Grafični_del\05_Detajli\Detajl POSTAVITVE PROMETNIH ZNAKOV.dwg

projektna skupina Prostor d.o.o. KOPER	Del načrta: DETAJL POSTAVITVE PROMETNEGA ZNAKA OB KOL. STEZI IN PLOČNIKU IZVEN NASELJA M 1:25	Št. projekta: NG/012–2022	List: G.5.2.5

Preglednica 7: Horizontalna prometna signalizacija na kolesarskih površinah

Ozn.	Uporaba		Oblika in velikost	Dodatne zahteve
1	2		3	4
5111	1)	Ločitev prometnega in kolesarskega pasu, če je širina kolesarskega pasu ≥1,25 m.		Širina črte (š): 1) enaka širini, predpisani za robno črto prometnega pasu (10, 12 ali 15 cm) 2) enaka širini predhodne črte 5121-3 3) 10 cm
	2)	Ločitev prometnega in kolesarskega pasu, pred križišči, če je širina kolesarskega pasu ≥1,00 m <1,25 m in ima pas označeno zaustavitveno linijo ter na mestih, kjer je kolesarjem prepovedan prehod na prometni pas. Dolžina črte najmanj 5,00 m.		
	3)	Ločitev dvosmernih kolesarskih pasov in ločitev kolesarskih pasov in pasov za pešce na pločniku		
5121-3		Ločitev prometnega in kolesarskega pasu če je širina kolesarskega pasu ≥1,00 m <1,25 m	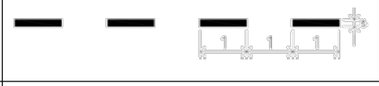	Širina črte je enaka širini, predpisani za robno črto prometnega pasu (10, 12 ali 15 cm). Označba z zvočnim in vibracijskim učinkom.
5121-4	1)	Potek kolesarskega pasu skozi križišče	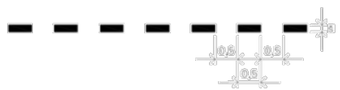	Širina črte enaka širine predhodne ločilne črte.
	2)	Potek kolesarskega pasu ob avtobusnem postajališču		
	3)	Potek kolesarskega pasu ob pasu za parkiranje		
5211-3 **5211-4**	Zaustavitvena linija			Širina črte: 25 cm.
5212	Zaustavitvena linija			Širina črte: 25 cm.
5232-1	Prehod za kolesarje		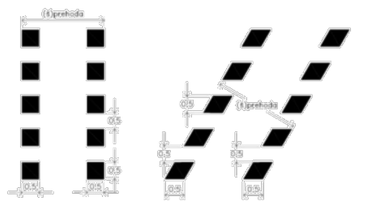	Prehod pasu ali steze skozi križišče se označuje ob prehodu za pešce na strani, ki je bližja križišču. Če je širina črte krajše stranice pravokotnika oziroma višina paralelograma prehoda za pešce drugačna, je tej širini prilagojena tudi stranica kvadrata na prehodu za kolesarje.
5233	Kolesarski pas			Širina črte: 20 cm.
5461 **5462** **5463** **5464** **5465** **5466** **5467**	Puščice za označevanje smeri vožnje		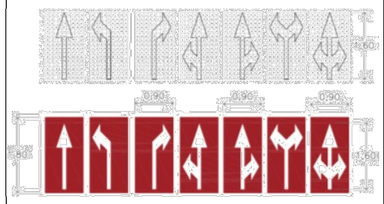	Označbe na barvni podlagi se uporabljajo samo v naseljih. Če se uporablja v kombinaciji s simbolom 5609 kot označba čakalne površine za zavijanje levo je širina barvne podlage 1,00 m.

5502	Kolesarska povezava	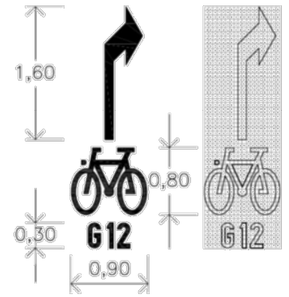	
5604	Odstop prednosti – opozorilni trikotnik	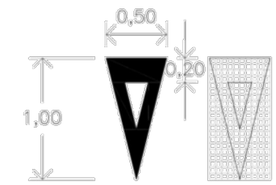	
5609 **5609-1**	Kolesarska pot, steza, pas		Označba na barvni podlagi (5609) se uporablja samo v naseljih. Kolesarske površine (na vozišču in pločniku) se označujejo na razdalji od 50 do 100 m. Označba 5609-1 se izven naselij uporablja na razdalji od 500 do 750 m.
5612	Parkirišče za kolesa		Označba je lahko na prostoru parkirnih mest ali na dovozni površini.
5605	Zožanje kolesarske površine	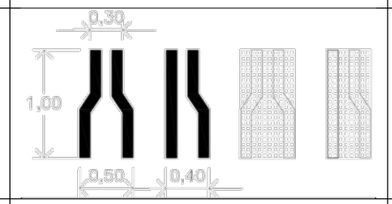	
5607	Souporaba prometnega pasu	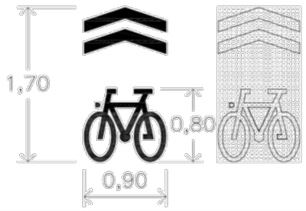	Skupina s tremi simboli na razdalji 10 m med njimi, ob desnem robu prometnega pasu. Označba mora biti za vsakim cestnim priključkom oziroma križiščem, pred prehodom za pešce, na daljših odsekih, brez priključkov, križišč in prehodov, pa na razdalji približno 200 m.

DETAJL KLANČINE ZA FIZIČNO OVIRANE OSEBE
M 1 : 25

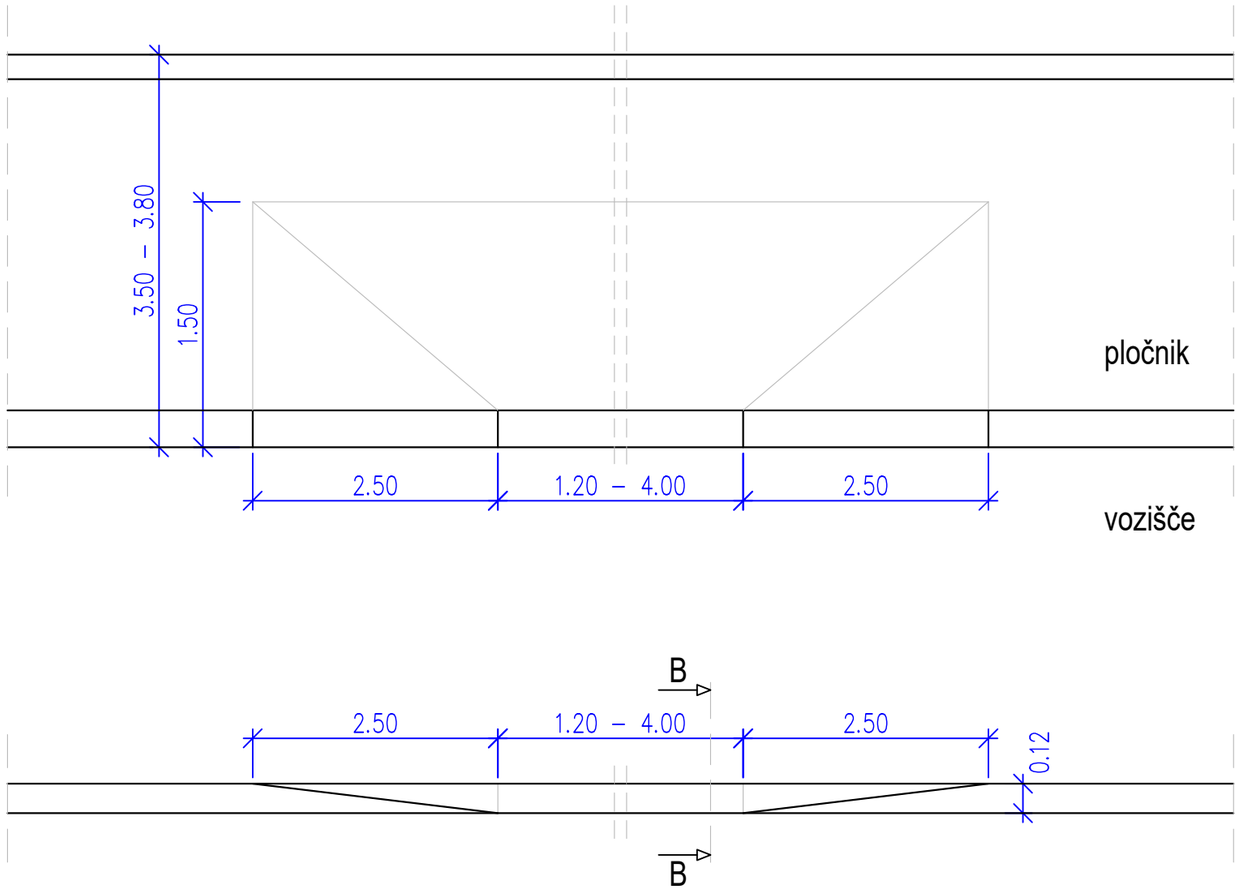

rez B - B

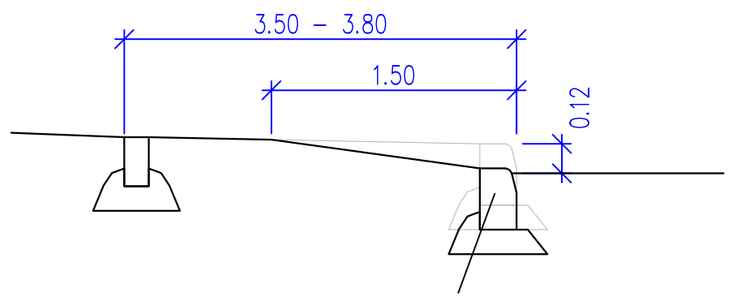

Glej detajl potopljenega betonskega robnika 15 x 25 cm s temeljem

S:\Projekti\Nizke gradnje\NG_012_2022_Kolesarska Skocijan_ Arjol\02_Grafični_del\05_Detajli\G.7.3_Detajl klančine.dwg

projektna skupina Prostor d.o.o. KOPER	Del načrta: DETAJL KLANČINE ZA FIZIČNO OVIRANE OSEBE M 1:25	Št. projekta: NG/012–2022	List: G.7.1

DETAJL KLANČIN NA INDIVIDUALNIH PRIKLKJUČKIH IN UVOZIH
M 1 : 25

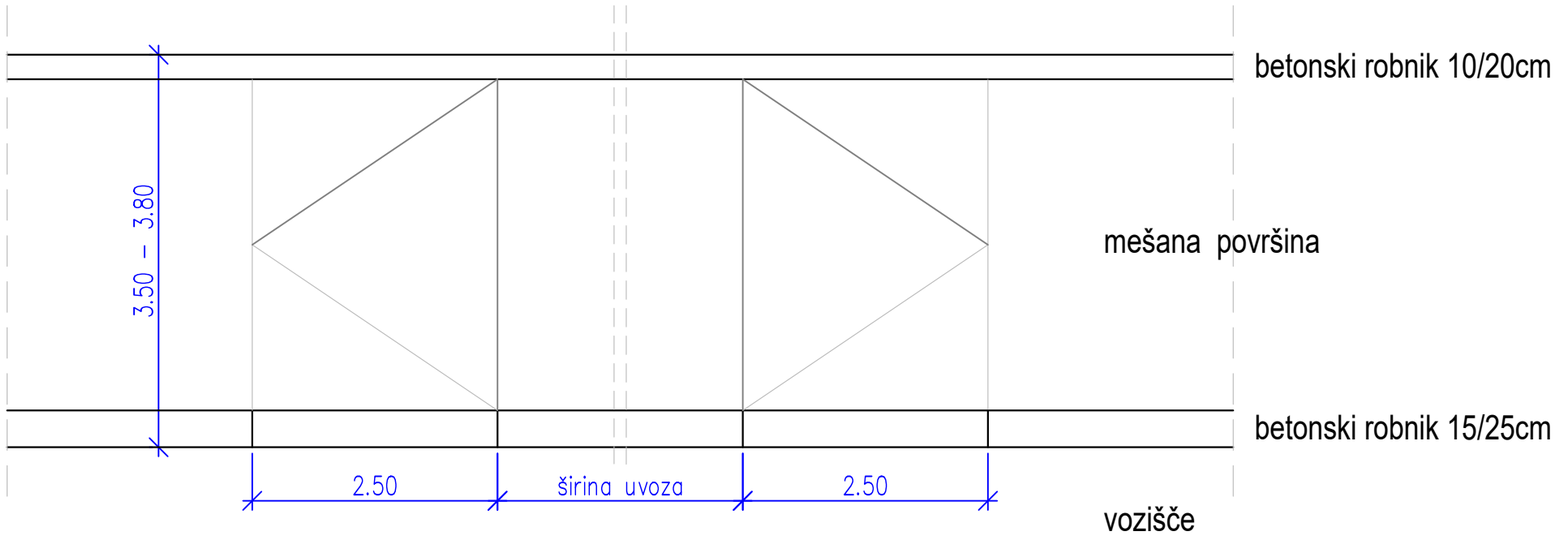

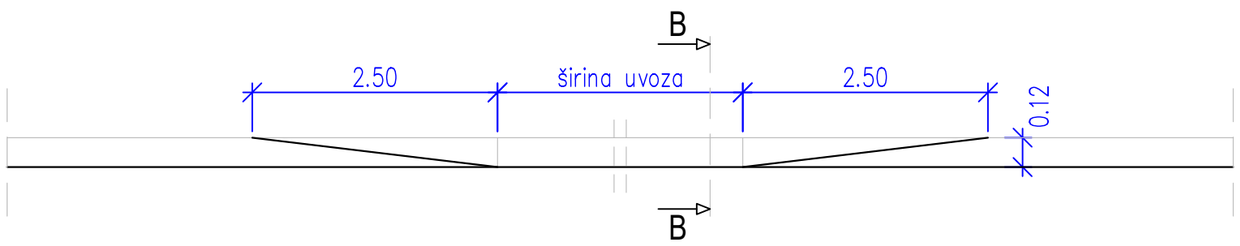

rez B - B

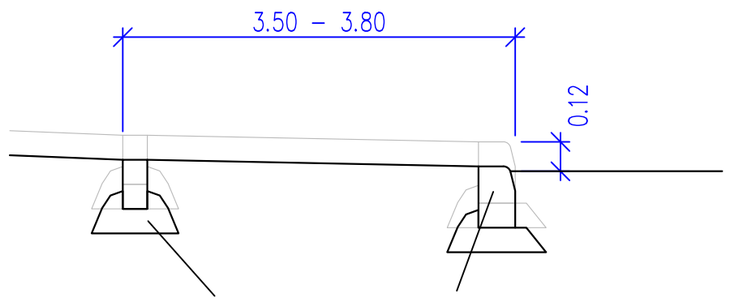

Glej detajl potopljenega betonskega robnika 15 x 25 cm s temeljem

S:\Projekti\Nizke gradnje\NG_012_2022_Kolesarska Skocijan_ Arjol\02_Grafični_del\05_Detajli\G.7.3_Detajl klančine.dwg

projektna skupina Prostor d.o.o. KOPER	Del načrta: DETAJL KLANČIN NA INDIVIDUALNIH PRIKLKJUČKIH IN UVOZIH M 1:25	Št. projekta: NG/012–2022	List: G.7.2

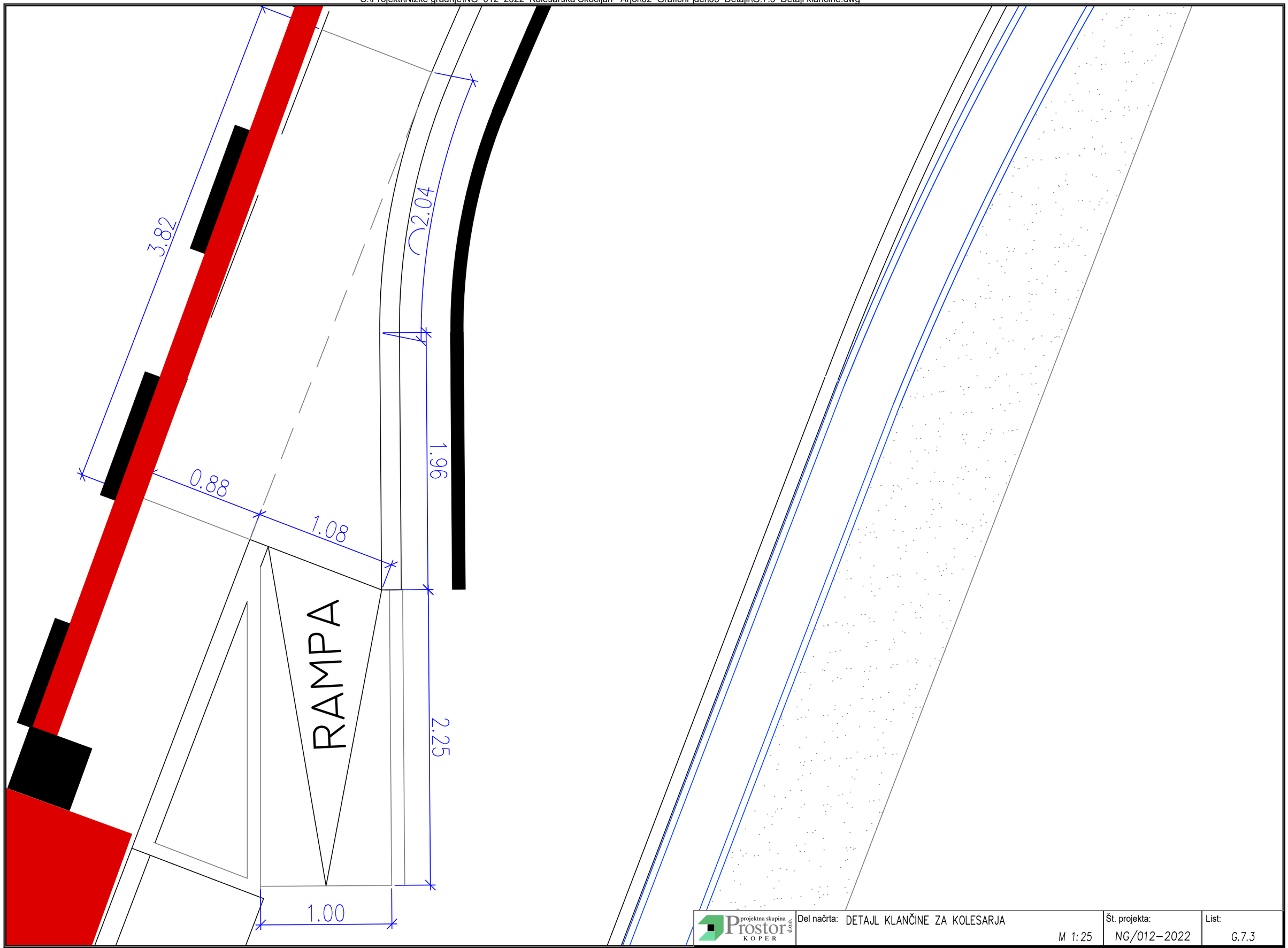

S: \Projekti\Nizke gradnje\NG_012_2022_Kolesarska Skocijan_ Arjol\02_Grafični_del\05_Detajli\G.7.3_Detajl klančine.dwg

projektna skupina Prostor d.o.o. KOPER	Del načrta: DETAJL KLANČINE ZA KOLESARJA M 1:25	Št. projekta: NG/012-2022	List: G.7.3

DETAJL KLANČIN NA PREHODU ZA PEŠCE IN KOLESARJE MED P32 IN P33
M 1 : 25

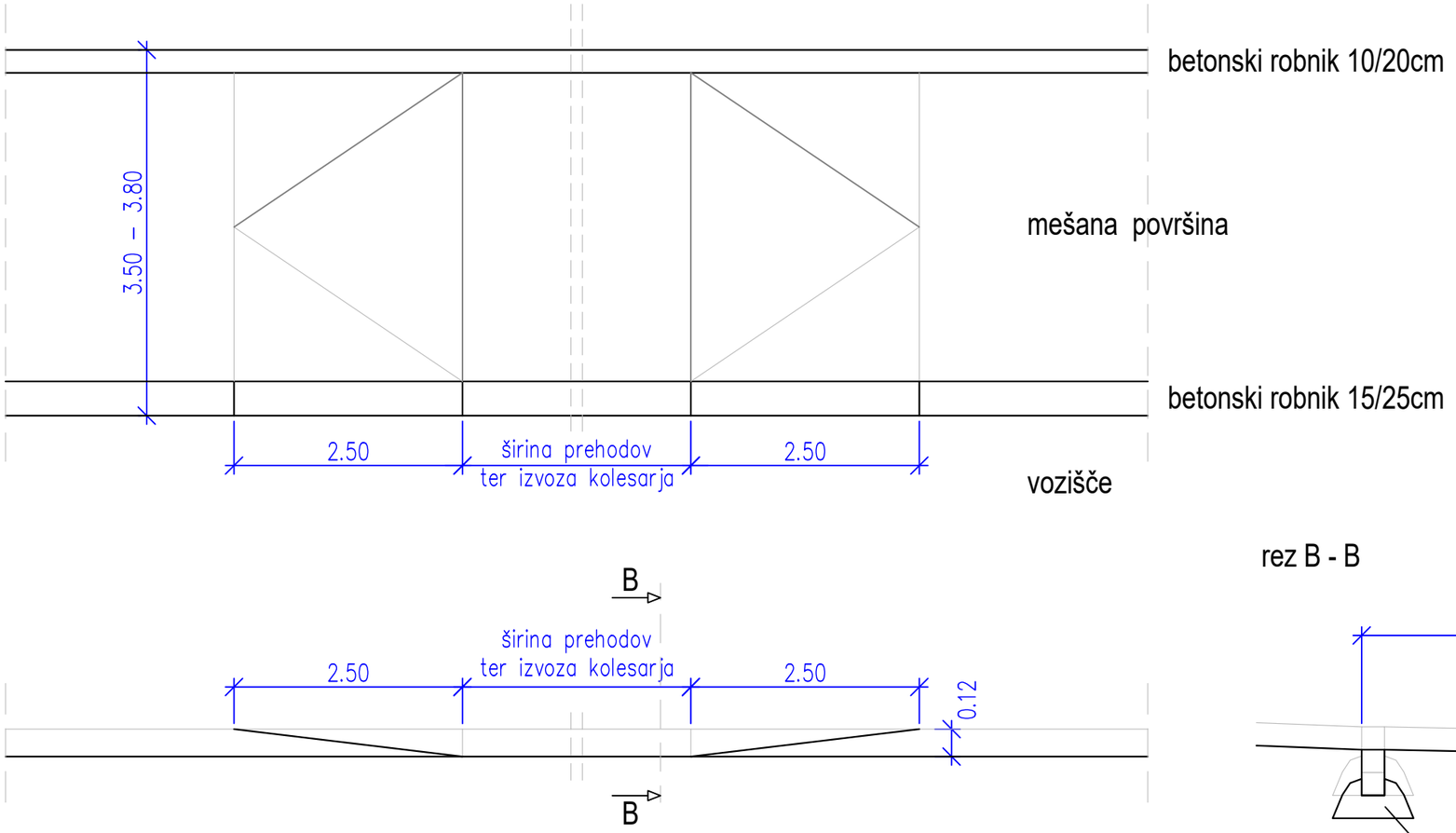

rez B - B

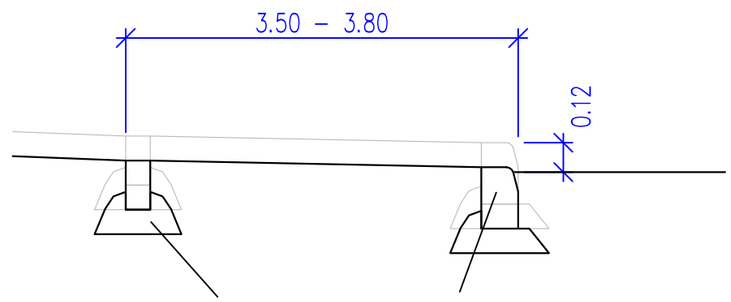

Glej detajl potopljenega betonskega robnika 15 x 25 cm s temeljem

S:\Projekti\Nizke gradnje\NG_012_2022_Kolesarska Skocijan_ Arjol\02_Grafični_del\05_Detajli\G.7.3_Detajl klančine.dwg

projektna skupina Prostor d.o.o. KOPER	Del načrta: DETAJL KLANČIN NA PREHODU ZA PEŠCE IN KOLESARJE MED P32 IN P33 M 1:25	Št. projekta: NG/012–2022	List: G.7.4

Wed Jun 24 16:16:05 2026